MONREAL

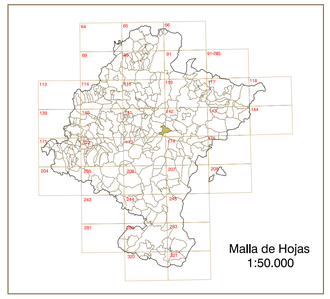

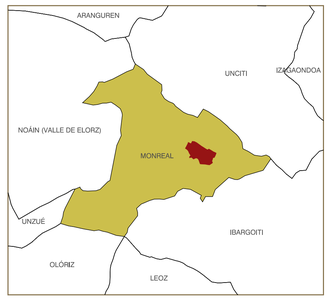

DISTRIBUCIÓN DE HOJAS

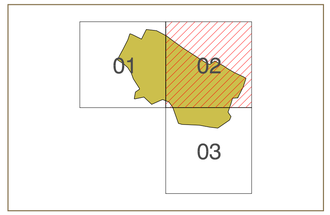

SIGNOS CONVENCIONALES

Iglesia, nave, Invernadero, cobertizo
Depósito, piscina, estanque, marquesina
Muro de contención (área), Lineal
Bancal (área), Bancal lineal
Muro, pared o tapia (área), Lineal
Alambrada, Valla, Seto, Verja
Camino, Senda
Pavimento, Zona ajardinada
Línea eléctrica, Complejo de instalaciones
Parcela vista, Línea de rodadura
Zona arbolada (Fd), Cantera
Zona arbolada(Cf), Escollera
Zona arbolada(Rep), Escombrera
Zona arbolada(sin esp), Vertedero
Curva nivel directora, Curva nivel
Curva depresión directora, Curva depresión
Cabeza de talud, pie de talud.
Escarpado, Zanja
Cauce (área), Cauce intermitente
Lago, laguna, Balsa
Embalse, Máximo embalsamiento
Canal, Acequia lineal
Edificación, Edificación singular
Ferrocarril vía ancha, Vía estrecha
Gasoducto, Oleoducto
Vial urbano (calle), Carretera
Autopista, autovía Pista pav.
Pista sin pavimentar, Asfalto
Acera, Pavimento
Arcén, Zona Ajardinada
Suelo no urbano
Vértices geodésicos 1º, 2º y tercer orden
Vértices orden inferior, Red topogr., Señal nivelación
Alta precisión, Punto taquimétrico, Punto acotado
Mojón Intermunicipal, de costas, sin especificar.
Manantial, Abrevadero, Pozo
Parada bus, Kiosco, Monumento
Estacionamiento, Aseos públicos, Gasolinera
Hito kilométrico de autopista, carretera, canal
Poste eléctrico, telefónico, Torre metálica
Árbol, Cueva, Antena parabólica
Cabina telefónica, Parking subt., I. deportiva

CARTOGRAFÍA

ESCALA 1:1.000

10 5 0 25 50 100 m.

Fecha de Vuelo : MAYO 2001
Cámara Utilizada : UAG 4151 Focal: 304,26 mm.

Gobierno de Navarra Dirección General de Ordenación del Territorio y Vivienda

Sistema de Información Urbanístico de Navarra