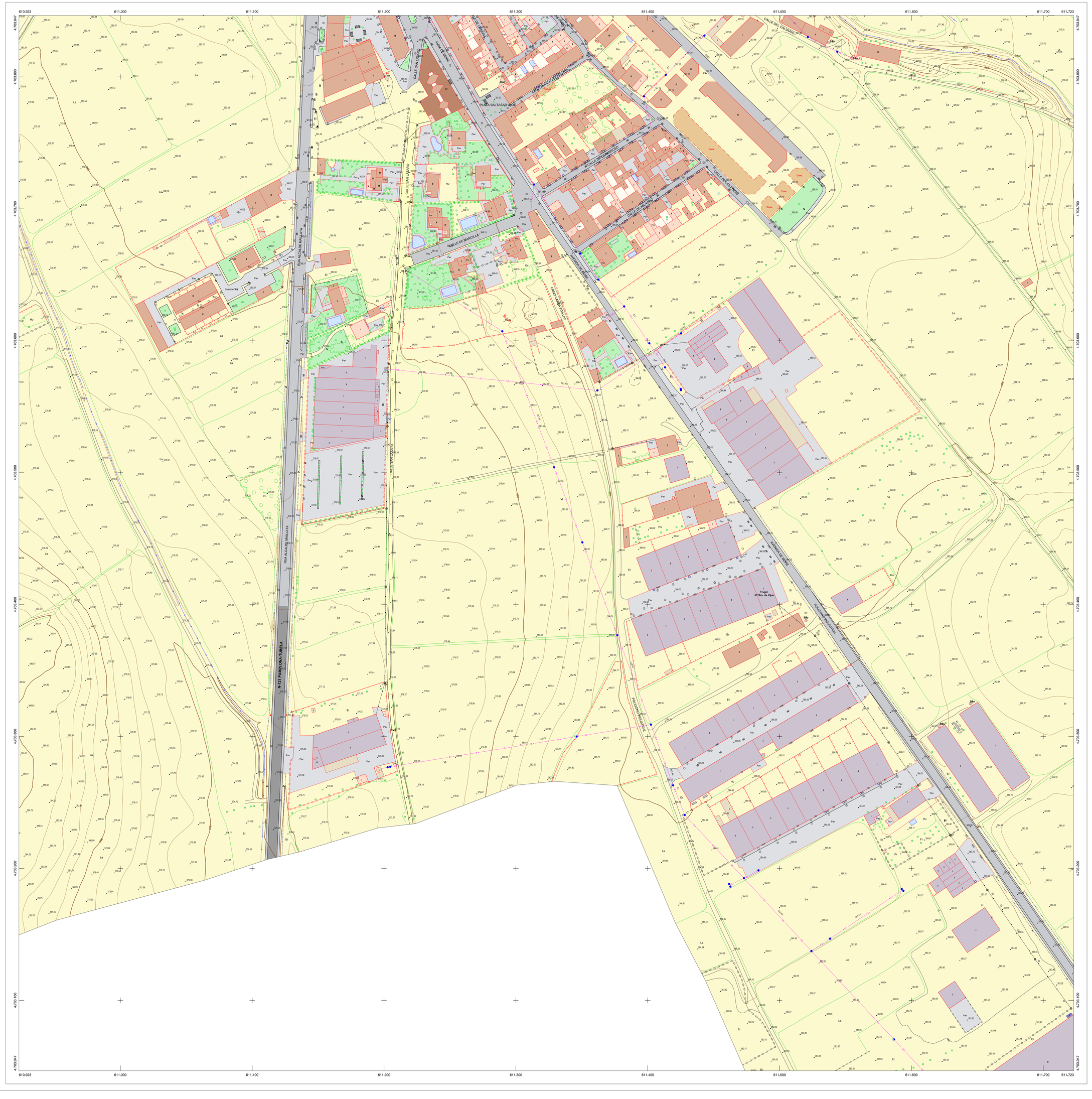

OLITE

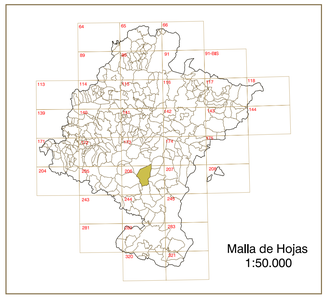

Malla de Hojas
1:50.000

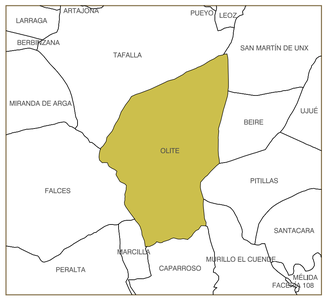

DISTRIBUCIÓN DE HOJAS

01	02		
03	04	05	
06	07	08	09
	10	11	12
		13	14

SIGNOS CONVENCIONALES

- Iglesia, nave, invernadero, cobertizo
- Depósito, piscina, estanque, marquesina
- Muro de contención (área), Lineal
- Bancal (área), Bancal lineal
- Muro, pared o tapia (área), Lineal
- Alambrada, Valla, Seto, Verja
- Camino, Senda
- Pavimento, Zona ajardinada
- Linea eléctrica, Complejo de instalaciones
- Parcela vista, Linea de rodadura
- Zona arbolada (Fd), Cantera
- Zona arbolada(Cf), Escollera
- Zona arbolada(Rep), Escombrera
- Zona arbolada(sin esp), Vertedero
- Curva nivel directora, Curva nivel
- Curva depresión directora, Curva depresión
- Cabeza de talud, pie de talud.
- Escarpado, Zanja
- Cauce (área), Cauce intermitente
- Lago, laguna, Balsa
- Embalse, Máximo embalsamiento
- Canal, Acequia lineal
- Edificación, Edificación singular
- Ferrocarril-vía ancha, Vía estrecha
- Gasoducto, Oleoducto
- Vial urbano (calle), Carretera
- Autopista, autovía Pista pav.
- Pista sin pavimentar, Asfalto
- Acera, Pavimento
- Arcén, Zona Ajardinada
- Suelo no urbano
- Vértices geodésicos 1º, 2º y tercer orden
- Vértices, orden inferior, Red topogr. Señal nivelación
- Alta precisión, Punto taquimetría, Punto acotado
- Mojón Intermunicipal, de costas, sin especificar.
- Manantial, Abrevadero, Pozo
- Parada bus, Kiosco, Monumento
- Estacionamiento, Aseos públicos, Gasolinera
- Hito kilométrico de autopista, carretera, canal
- Poste eléctrico, telefónico, Torre metálica
- Árbol, Cueva, Antena parabólica
- Cabina telefónica, Parking subt., L deportiva

CARTOGRAFÍA

ESCALA 1:1.000

10 5 0 25 50 100 m.

Fecha de Vuelo : MAYO 2001
Cámara Utilizada : UAG 4151 Focal: 304,26 mm.

Gobierno de Navarra Dirección General de Ordenación del Territorio y Vivienda

Sistema de Información Urbanístico de Navarra