PERALTA

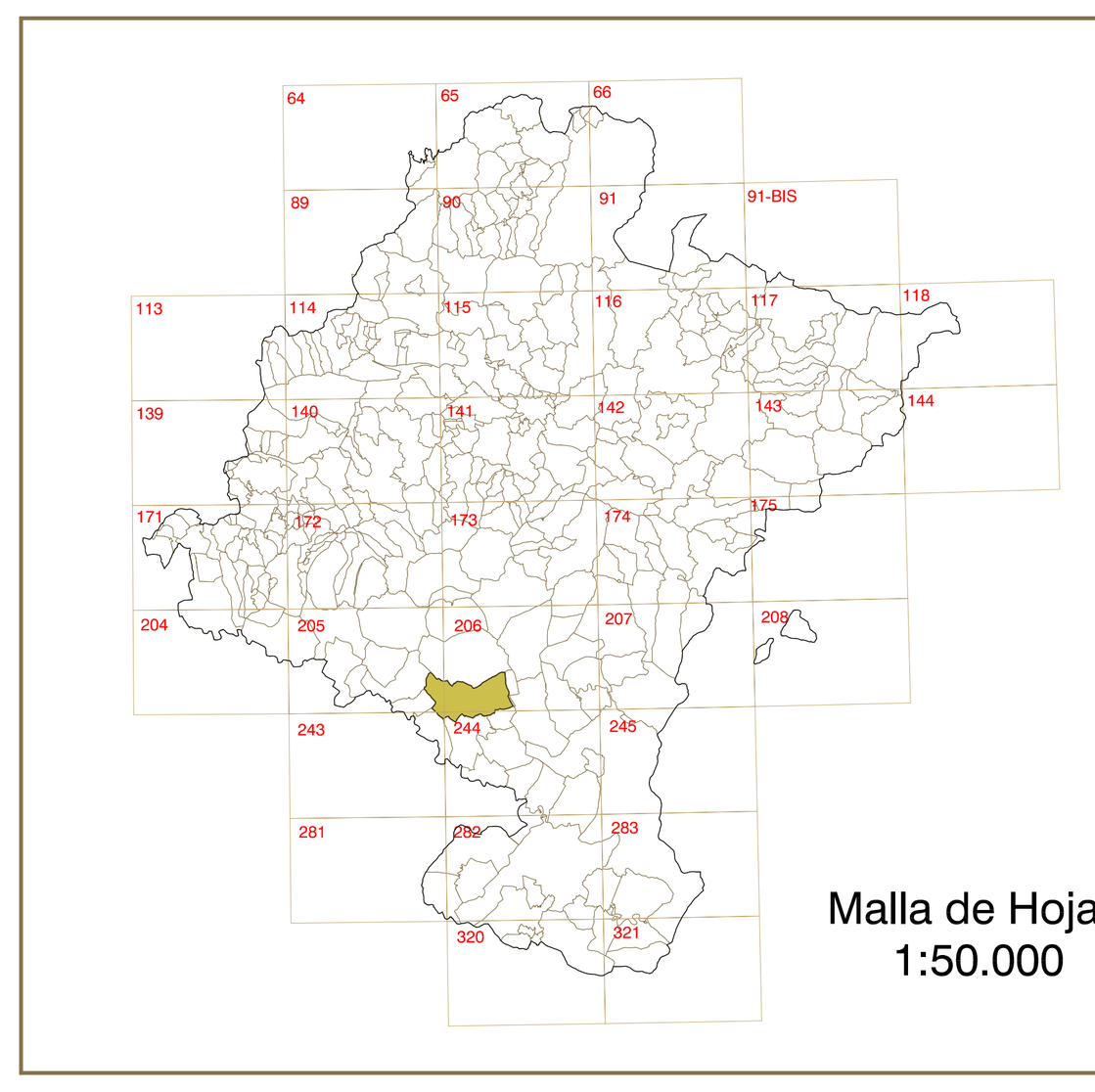

Malla de Hojas
1:50.000

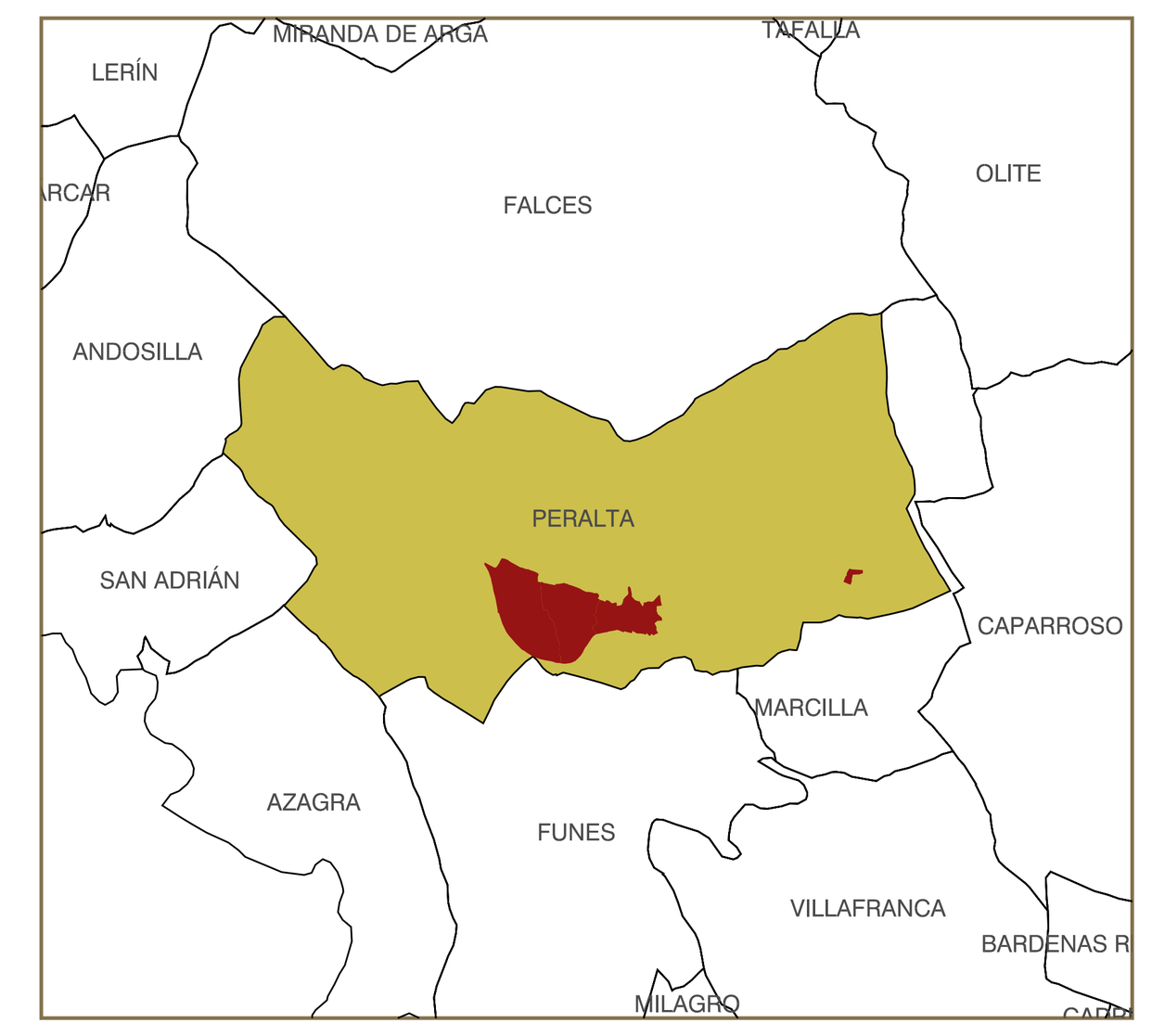

DISTRIBUCIÓN DE HOJAS

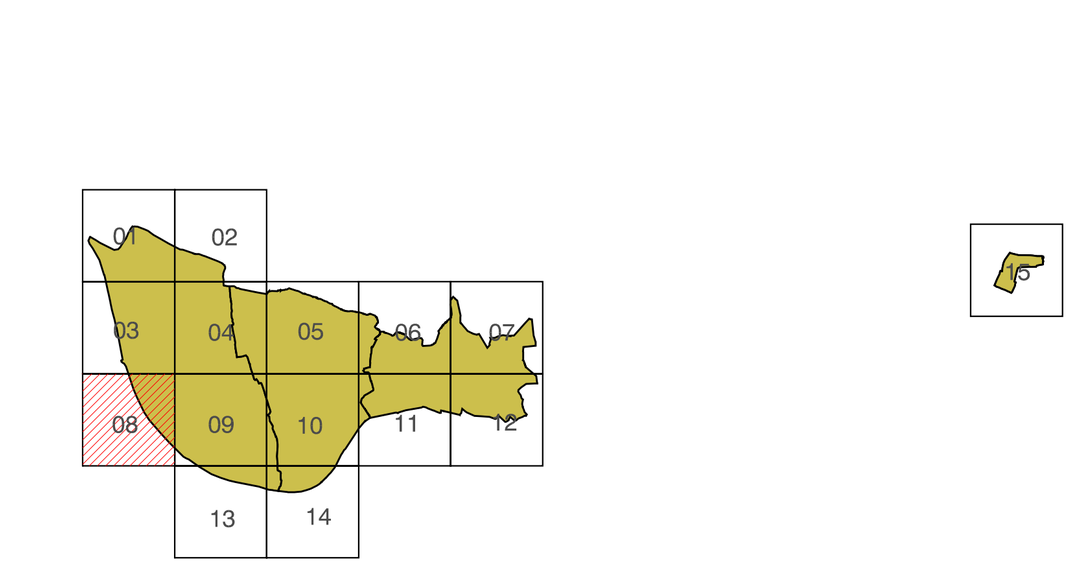

SIGNOS CONVENCIONALES

- Iglesia, nave, invernadero, cobertizo
- Depósito, piscina, estanque, marquesina
- Muro de contención (área). Lineal
- Bancal (área). Bancal lineal
- Muro, pared o tapia (área). Lineal
- Alambrada. Valla. Seto. Verja
- Camino. Senda
- Pavimento. Zona ajardinada
- Línea eléctrica. Complejo de instalaciones
- Parcela vista. Línea de rodadura
- Zona arbolada (Fd). Cantera
- Zona arbolada(Cf). Escollera
- Zona arbolada(Rep). Escombrera
- Zona arbolada(sin esp). Vertedero
- Curva nivel directora. Curva nivel
- Curva depresión directora. Curva depresión
- Cabeza de talud, pie de talud.
- Escarpado. Zanja
- Cauce (área). Cauce intermitente
- Lago, laguna. Balsa
- Embalse. Máximo embalsamiento
- Canal. Acequia lineal
- Edificación. Edificación singular
- Ferrocarril vía ancha. Vía estrecha
- Gasoducto. Oleoducto
- Vial urbano (calle), Carretera
- Autopista, autovía Pista pav.
- Pista sin pavimentar, Asfalto
- Acera, Pavimento
- Arcén, Zona Ajardinada
- Suelo no urbano
- Vért. geodésicos 1º, 2º y tercer orden
- Vért. orden inferior. Red topogr. Señal nivelación
- Alta precisión. Punto taquimetría. Punto acotado
- Mojón intermunicipal, de costas, sin especificar.
- Manantial. Abrevadero. Pozo
- Parada bus. Kiosco. Monumento
- Estacionamiento. Aseos públicos. Gasolinera
- Hito kilométrico de autopista, carretera, canal
- Poste eléctrico, telefónico. Torre metálica
- Árbol. Cueva. Antena parabólica
- Cabina telefónica, Parking subt., I. deportiva

CARTOGRAFÍA

ESCALA 1:1.000

10 5 0 25 50 100 m.

Fecha de Vuelo : SEPTIEMBRE 2002
Cámara Utilizada : RC30 13403 Focal: 153.440 mm.

Gobierno de Navarra Dirección General de Ordenación del Territorio y Vivienda
Sistema de Información Urbanístico de Navarra
TRABAJOS CATASTRALES S.A.