

Descripción de elementos cartográficos

- Autopista
- Autovía
- Red de Interés General
- Red de Interés Comarcal
- Red de Interés Comarcal
- Red local
- Ferrocarril
- Embalses, balsas
- Red hidrográfica
- Curva de nivel
- Edificios
- Límite de Nación
- Límite de Comunidad Foral
- Límite de Municipios
- Malla 25.000

Escala 1: 25.000

Sistema Geodésico de Referencia:
 European Datum 1950, Elipsoide Internacional de Hayford
 Sistema Cartográfico de representación: UTM

Cartografía utilizada:
 Base Cartográfica Nacional a escala 1:25.000 (BCN25) actualizada
 Equidistancia curvas de nivel: 50 m

Descripción de elementos temáticos

- Espacios Naturales Protegidos**
- Parques Naturales - PN
 - Reservas Integrales - RI
 - Reservas Naturales - RN
 - Enclaves Naturales - EN
 - Areas Naturales Recreativas - ANR
 - Zona Especial Protección de Aves - ZEPA
 - Area de Protección de la Fauna Silvestre - APFS
 - Bandas de Protección

Relación de Espacios Naturales Protegidos

RI 3	Aztaparreta
RN 12	Larra
ZEPA B-123	Larra - Aztaparreta
ZEPA B-130	Sierra de Arrgorrieta - Peña de Ezkaurre

© Gobierno de Navarra
 Departamento de Medio Ambiente
 Ordenación del Territorio y Vivienda

Elaborado por:
 Trabajos Catastrales, S.A.

ISBN obra completa: 84-235-2659-3
 EBN: 84-235-2615-1

Edición: Julio de 2004

<http://sitna.navarra.es> <http://www.navarra.es>

ESPACIOS NATURALES PROTEGIDOS EN NAVARRA




2004

2004

Espacios Naturales Protegidos en Navarra

Zuriza

118-III



Escala 1:25.000

SUBDIVISION EN HOJAS 1/25.000

I	II
III	IV

DIVISION DEL TERRITORIO EN HOJAS 1/50.000

Gobierno de Navarra