

### Descripción de elementos cartográficos

- Autopista
- Autovía
- Red de Interés General
- Red de Interés Comunitario Foral
- Red de Interés Comarcal
- Red local
- Ferrocarril
- Embalses, balsas
- Red hidrográfica
- Curva de nivel
- Edificios
- Límite de Nación
- Límite de Comunidad Foral
- Límite de Municipios
- Malla 25.000

Escala 1: 25.000

Sistema Geodésico de Referencia: Europeo Datum 1950, Elipsoide Internacional de Hayford  
Sistema Cartográfico de representación: UTM  
Cartografía utilizada: Base Cartográfica Nacional a escala 1:25.000 (BCN25) actualizada  
Equisitancia curvas de nivel: 50 m

### Descripción de elementos temáticos

#### Espacios Naturales Protegidos

- Parques Naturales - PN
- Reservas Integrales - RI
- Reservas Naturales - RN
- Enclaves Naturales - EN
- Areas Naturales Recreativas - ANR
- Zona Especial Protección de Aves - ZEPA
- Area de Protección de la Fauna Silvestre - APFS
- Bandas de Protección

#### Relación de Espacios Naturales Protegidos

- RN 18 Foz de Burgui
- ZEPA B-124 Foz de Burgui - Sierra de Illón
- ZEPA B-128 Sierra de San Miguel

© Gobierno de Navarra  
Departamento de Medio Ambiente  
Ordenación del Territorio y Vivienda

Elaborado por:  
Trabajos Catastrales, S.A.

ISBN obra completa: 84-235-2659-3  
ISBN: 84-235-2628-3




Edición: Julio de 2004

<http://sitna.navarra.es> <http://www.navarra.es>

# ESPACIOS NATURALES PROTEGIDOS EN NAVARRA

2004

Espacios Naturales Protegidos en Navarra  
Salviarra de Esca  
143-IV



Escala 1:25.000

SUBDIVISION EN HOJAS 1:25.000

DIVISION DEL TERRITORIO EN HOJAS 1:50.000

Gobierno de Navarra