

Descripción de elementos cartográficos

- Autopista
- Autovía
- Red de Interés General
- Red de Interés Comarcal
- Red de Interés Comarcal
- Red local
- Ferrocarril
- Embalses, balsas
- Red hidrográfica
- Curva de nivel
- Edificios
- Límite de Nación
- Límite de Comunidad Foral
- Límite de Municipios
- Malla 25.000

**Escala 1: 25.000**

Sistema Geodésico de Referencia:  
 European Datum 1956, Elipsoide Internacional de Hayford  
 Sistema Cartográfico de representación: UTM

Cartografía utilizada:  
 Base Cartográfica Nacional a escala 1:25.000 (BCN25) actualizada  
 Equidistancia curvas de nivel: 50 m

Descripción de elementos temáticos

**Espacios Naturales Protegidos**

- Parques Naturales - PN
- Reservas Integrales - RI
- Reservas Naturales - RN
- Enclaves Naturales - EN
- Areas Naturales Recreativas - ANR
- Zona Especial Protección de Aves - ZEPA
- Area de Protección de la Fauna Silvestre - APFS
- Bandas de Protección

**Relación de Espacios Naturales Protegidos**

RN 23 Laguna del Juncal

© Gobierno de Navarra  
 Departamento de Medio Ambiente  
 Ordenación del Territorio y Vivienda

Elaborado por:  
 Trabajos Catastrales, S.A.

ISBN obra completa: 84-235-2659-3  
 EBN: 84-235-2631-3

Edición: Julio de 2004




<http://sitna.navarra.es> <http://www.navarra.es>

# ESPACIOS NATURALES PROTEGIDOS EN NAVARRA

Espacios Naturales Protegidos en Navarra

Larraga

173-III



Escala 1:25.000

SUBDIVISION EN HOJAS 1:25.000

I	II
III	IV

DIVISION DEL TERRITORIO EN HOJAS 1:50.000

Gobierno de Navarra