

Descripción de elementos cartográficos

- Autopista
- Autovía
- Red de Interés General
- Red de Interés Comunidad Foral
- Red de Interés Comarcal
- Red local
- Ferrocarril
- Embalses, balsas
- Red hidrográfica
- Curva de nivel
- Edificios
- Límite de Nación
- Límite de Comunidad Foral
- Límite de Municipios
- Malla 25.000

Escala 1: 25.000

Sistema Geodésico de Referencia:
 European Datum 1950, Elipsoido Internacional de Hayford
 Sistema Cartográfico de representación: UTM
 Cartografía utilizada:
 Base Cartográfica Nacional a escala 1:25.000 (BCN25) actualizada
 Equidistancia curvas de nivel: 50 m

Descripción de elementos temáticos

Espacios Naturales Protegidos

- Parques Naturales - PN
- Reservas Integrales - RI
- Reservas Naturales - RN
- Enclaves Naturales - EN
- Areas Naturales Recreativas - ANR
- Zona Especial Protección de Aves - ZEPA
- Area de Protección de la Fauna Silvestre - APFS
- Bandas de Protección

Relación de Espacios Naturales Protegidos




- PN 3 Bardenas Reales
- RN 31 Vedado de Eguaras
- ZEPA B-171 Del Plano - Blanca Alta
- ZEPA B-172 Rincón del Bú - La Nasa - Tripazul

© Gobierno de Navarra
 Departamento de Medio Ambiente
 Ordenación del Territorio y Vivienda
 Elaborado por:
 Trabajos Catastrales, S.A.

ISBN obra completa: 84-235-2659-3
 EBN: 84-235-2648-8
 Edición: Julio de 2004

<http://sitna.navarra.es> <http://www.navarra.es>

ESPACIOS NATURALES PROTEGIDOS EN NAVARRA



2004

Escapios Naturales Protegidos en Navarra
 Los Hermanos
 245-III

Escala 1:25.000

SUBDIVISION EN HOJAS 1:25.000

| | |
|-----|----|
| I | II |
| III | IV |

DIVISION DEL TERRITORIO EN HOJAS 1:50.000

Gobierno de Navarra