

PLANES DE ACCIÓN CONTRA EL RUIDO 2020-2024: ZONAS DE INCOMPATIBILIDAD ACÚSTICA 

Municipio: **Villava<>Atarrabia**  
 Versión: **26/11/2019**  
 Mapa nº: **1 de 1**







Versión: 26/11/2019

Mapa nº: 1 de 1



**Clasificación Acústica**

 <b>residencial</b> (RES)	 <b>recreativo</b> (REC)	 <b>industrial</b> (IND)
 <b>SanDocCul</b> (SDC)	 <b>terciario</b> (TER)	 <b>infraestructuras</b> (INF)



**Clasificación Acústica**

 residencial (RES)	 recreativo (REC)	 industrial (IND)
 SanDocCul (SDC)	 terciario (TER)	 infraestructuras (INF)

## Zonas de Incompatibilidad

-  SanDocCul
-  Resto de zonas

## Zonas de Incompatibilidad


-  SanDocCul
-  Resto de zonas


**Cartografía**

 No clasificable (nc)

 Límite municipal

**Cartografía**

 No clasificable (nc)

 Límite municipal

**Tipo de área urbana**

(ANU) No urbanizada

(AUR) Urbanizada

(AUE) Urbanizada existente

**Tipo de área urbana**

(ANU) No urbanizada

(AUR) Urbanizada

(AUE) Urbanizada existente



 **Nafarroako Gobernua**  
**Gobierno de Navarra**  
Landa Garapeneko  
eta Ingurumeneko Departamentua  
Departamento de Desarrollo Rural  
y Medio Ambiente

 **tracasa**  
instrumental

Escala 1:10.000

0 100 200  
m

 **Nafarroako Gobernua**  
**Gobierno de Navarra**  
Landa Garapeneko  
eta Ingurumeneko Departamentua  
Departamento de Desarrollo Rural  
y Medio Ambiente

 **tracasa**  
instrumental

Escala 1:10.000

0 100 200  
m

 **Nafarroako Gobernua**  
**Gobierno de Navarra**  
Landa Garapeneko  
eta Ingurumeneko Departamentua  
Departamento de Desarrollo Rural  
y Medio Ambiente

 **tracasa**  
instrumental

Escala 1:10.000

0 100 200  
m

