



PLANES DE ACCIÓN CONTRA EL RUIDO 2020-2024: PLANES ZONALES Y ZONAS DE INCOMPATIBILIDAD ACÚSTICA

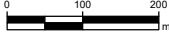


Nafarroako Gobernua
Gobierno de Navarra
Landa Garapeneko
eta Ingurumeneko Departamentua
Departamento de Desarrollo Rural
y Medio Ambiente




tracasa
instrumental


Escala 1:10.000





Municipio: **Aranguren**
Versión: **26/11/2019**
Mapa nº: **1 de 1**


Clasificación Acústica


 **residencial** (RES)

 **recreativo** (REC)


 **industrial** (IND)


 **SanDocCul** (SDC)

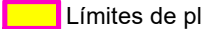
 **terciario** (TER)

 **infraestructuras** (INF)

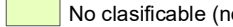
Zonas de Incompatibilidad y Planes Zonales


 SanDocCul

 Resto de zonas

 Límites de planes zonales

Cartografía

 No clasificable (nc)

 Límite municipal

Tipo de área urbana

(ANU) No urbanizada

(AUR) Urbanizada

(AUE) Urbanizada existente

