AOIZ

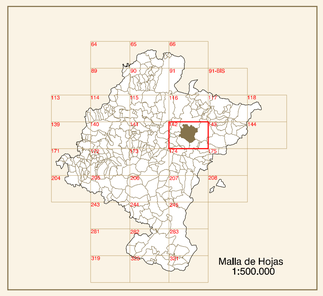

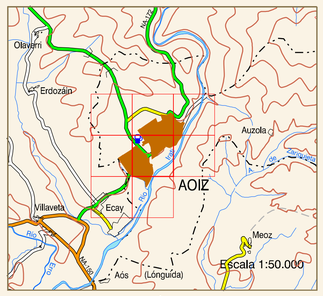

DISTRIBUCIÓN DE HOJAS

Escala 1:30.000

HIPSOMETRÍA DEL CONJUNTO

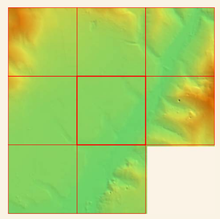

Escala 1:30.000

Altitud (m.) Mín. 465 523 581 639 700 Máx.

ORTOFOTOMAPA

ESCALA 1:1.000

10 5 0 25 50 100 m.

Pixel : 10 cm.
Fecha de Vuelo : MAYO 2001
Cámara Utilizada : UAG 4151 304249

Generado por rectificación digital a partir de modelos digitales obtenidos por restitución analítica.

Gobierno de Navarra Dirección General de Ordenación del Territorio y Vivienda

Sistema de Información Urbanístico de Navarra