MENDAVIA

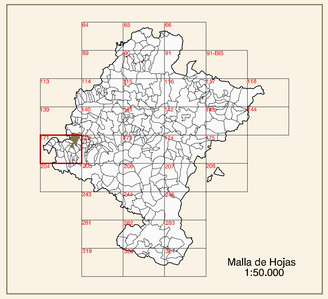

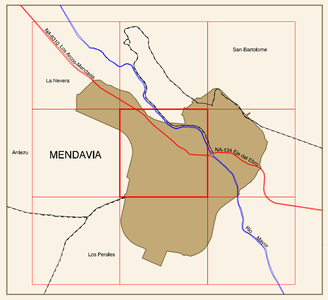

HIPSOMETRÍA DEL CONJUNTO

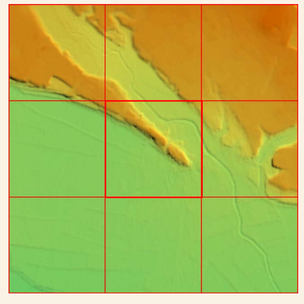

Altitud (m.) Mín. 335 346 357 368 379 Máx.

ORTOFOTOMAPA

ESCALA 1:1.000

10 5 0 25 50 100 m.

Píxel : 10 cm.
Fecha de Vuelo : JULIO 1999
Cámara Utilizada : UAG 1015 15326

Generado por rectificación digital mediante modelos digitales obtenidos por restitución analítica.

SIUN

SISTEMA DE INFORMACIÓN URBANÍSTICA DE NAVARRA

Gobierno de Navarra

Dirección General de Ordenación del Territorio y Vivienda.

TRABAJOS CATASTRALES S.A.