596.540 596.600 596.700 596.800 596.900 597.000 597.100 597.200 597.300 597.340

4.725.100 4.725.000 4.724.900 4.724.800 4.724.700 4.724.600 4.724.500 4.724.400 4.724.300

PUENTE LA REINA

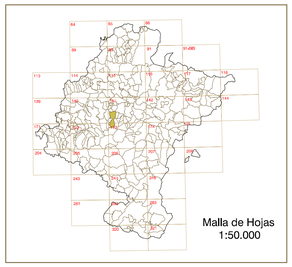

SITUACIÓN DEL MUNICIPIO

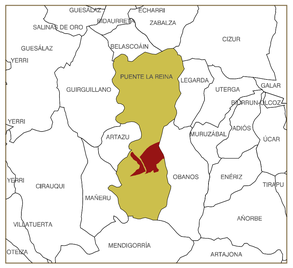

DISTRIBUCIÓN DE HOJAS

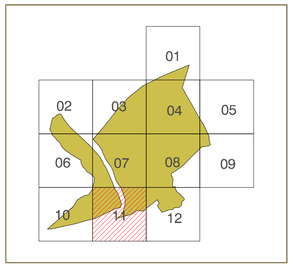

ORTOFOTOMAPA

ESCALA 1:1.000

10 5 0 25 50 100 m

CARACTERÍSTICAS TÉCNICAS

Vuelo fotogramétrico a escala 1:5.000
Fecha de vuelo: MAYO 2003
Cámara Utilizada: RC30 13403 · Focal: 153,440 mm.
Digitalización de los fotogramas a 20 micras de resolución
Escaner Ultrascan 5000
Rectificación digital de los fotogramas a 0,1 metros de resolución
con MDE (Modelo Digital de Elevación) de 10 metros de malla
y precisión estimada de 10 centímetros
Equidistancia entre curvas de nivel 1 metro.

INFORMACIÓN GENERAL

Generado por orto-rectificación digital de los fotogramas de vuelo
sobre el MDE obtenido por restitución numérica.
Sistema Geodésico de Referencia ED50.
Elipsoide Internacional de Hayford. Datum Potsdam.
Longitudes referidas al Meridiano de Greenwich.
Latitudes referidas al Ecuador.
Altitudes referidas al nivel medio del mar en Alicante.
Proyección U.T.M. Huso 30 Zona T.

Gobierno de Navarra Dirección General de Ordenación del Territorio y Vivienda

Sistema de Información Urbanístico de Navarra