

RESEÑA DE LA SEÑAL GEODÉSICA



Gobierno de Navarra
Departamento de Cohesión
Territorial

Nombre: **IRUMUGARRIETA**

Servicio de Estudios
y Proyectos
Sección de Cartografía
Avda. San Ignacio, 3, PAMPLONA

Código: **33089040** Red: **ROI**

Provincia: **NAVARRA**

Término Municipal: **ARAITZ**

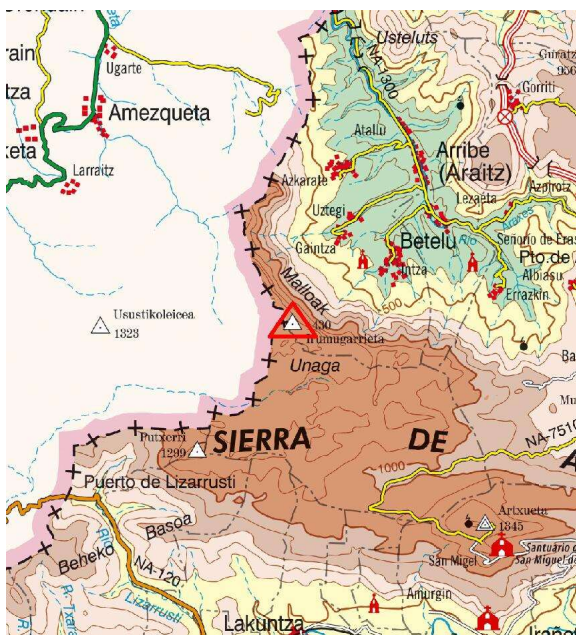
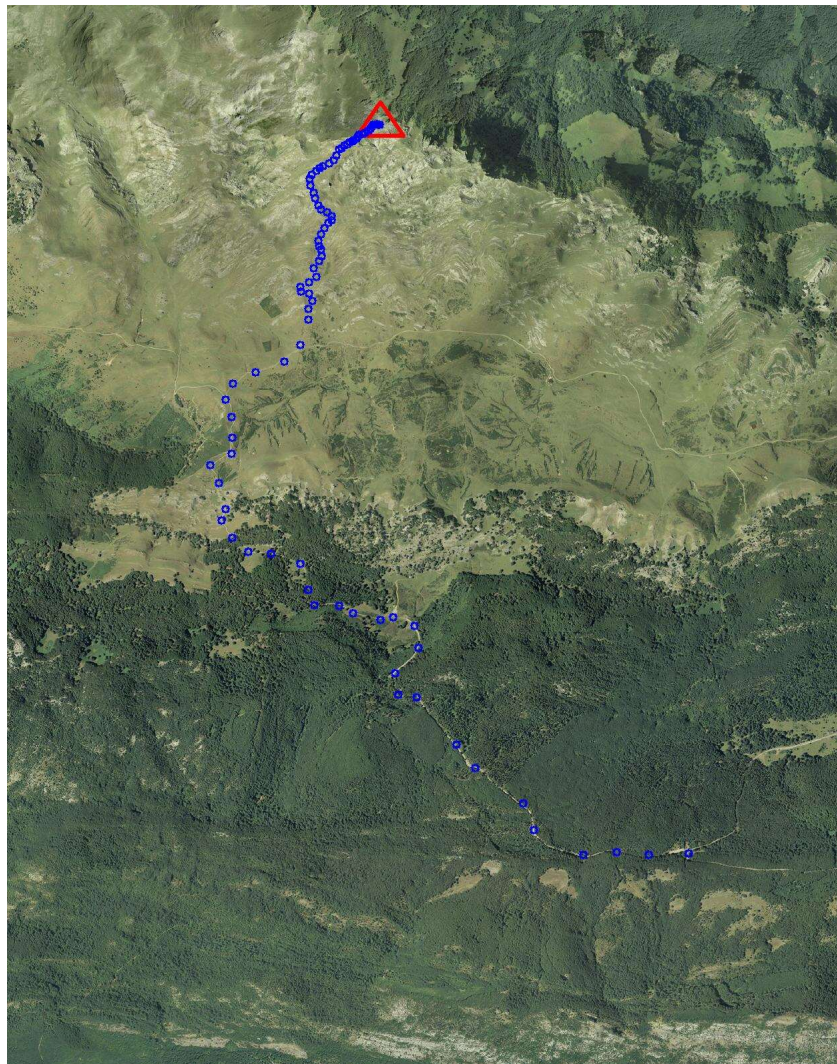
Sistema Geodésico de Referencia: ETRS89

UTM Huso 30N

Longitud	-2° 01' 32",9955	Coficiente K	0,9996775595	X	579.402,97 m
Latitud	43° 00' 00",3474	Altura pilar	0,760 m	Huso	30
Conv. meridi	0° 39' 51",90	Num. Hoja 50.000	89	Z Ortom. Arriba	1.430,641 m

Tipo de señal	Geodésica	Estado	Deteriorada	Acceso en	Todoterreno	Por carretera	Na-7510	En PK -	13,1
Construida	20/09/1967	Revisada	09/06/2021	Centrado forzado	Si	Horizonte GPS	Bien	Señal Multipath	Nada

Fotografía



Situación y Reseña Litera:

Desde Huarte-Araquil, pasando por la ermita de San Miguel, hasta la Casa Forestal de Aralar recorriendo 13,5 Km., o desde Lecumberri hasta el mismo sitio en 13 Km.
Desde la Casa Forestal de Aralar, con vehículo T.T., se toma el camino que conduce al refugio de Igaratza, a 6,5 Km. Unos 200 m. antes de llegar al citado refugio, se toma un camino a la derecha y se continúa durante 2,5 Km.; aquí se deja el vehículo y, andando 1/2 h., se accede al vértice.



Código: **33089040** Red: **ROI**

Provincia: **NAVARRA**

Término Municipal: **ARAITZ**

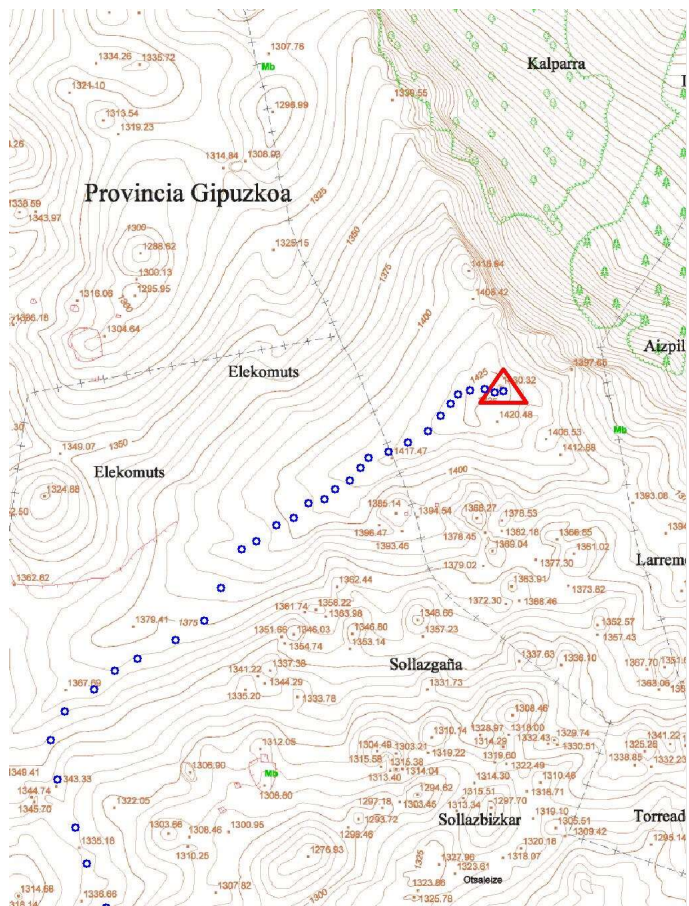
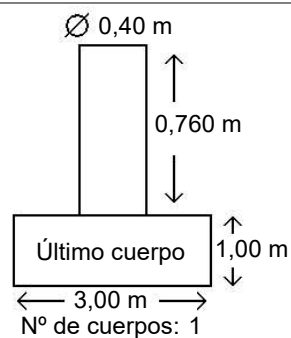


Gráfico acceso

Sistema WGS-84

X - UTM **579.402,97 m**

Y - UTM **4.761.285,90 m**



Observaciones:

Arreglado en junio 2021