

RESEÑA DE LA SEÑAL GEODÉSICA



Gobierno de Navarra
Departamento de Cohesión
Territorial

Nombre: **MONTECILLO**

Servicio de Estudios
y Proyectos
Sección de Cartografía
Avda. San Ignacio, 3, PAMPLONA

Código: **33244025** Red: **ROI**

Provincia: **NAVARRA**

Término Municipal: **MILAGRO**

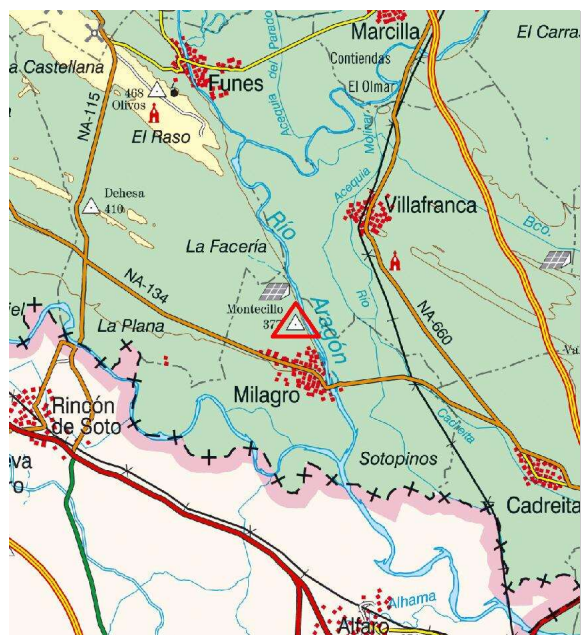

Sistema Geodésico de Referencia: ETRS89

UTM Huso 30N

Longitud	-1° 46' 08",6667	Coefficiente K	0,9997268486	X	601.537,41 m
Latitud	42° 15' 12",8260	Altura pilar	1,200 m	Huso	30
Conv. meridi	0° 49' 39",94	Num. Hoja 50.000	244	Z Ortom. Arriba	378,212 m

Tipo de señal	Geodésica	Estado	Bien	Acceso en	Turismo	Por carretera	NA-134	En PK -	33,0
Construida	18/09/1986	Revisada	28/04/2000	Centrado forzado	Si	Horizonte GPS	Bien	Señal Multipath	Nada

Fotografía



Situación y Reseña Litera:

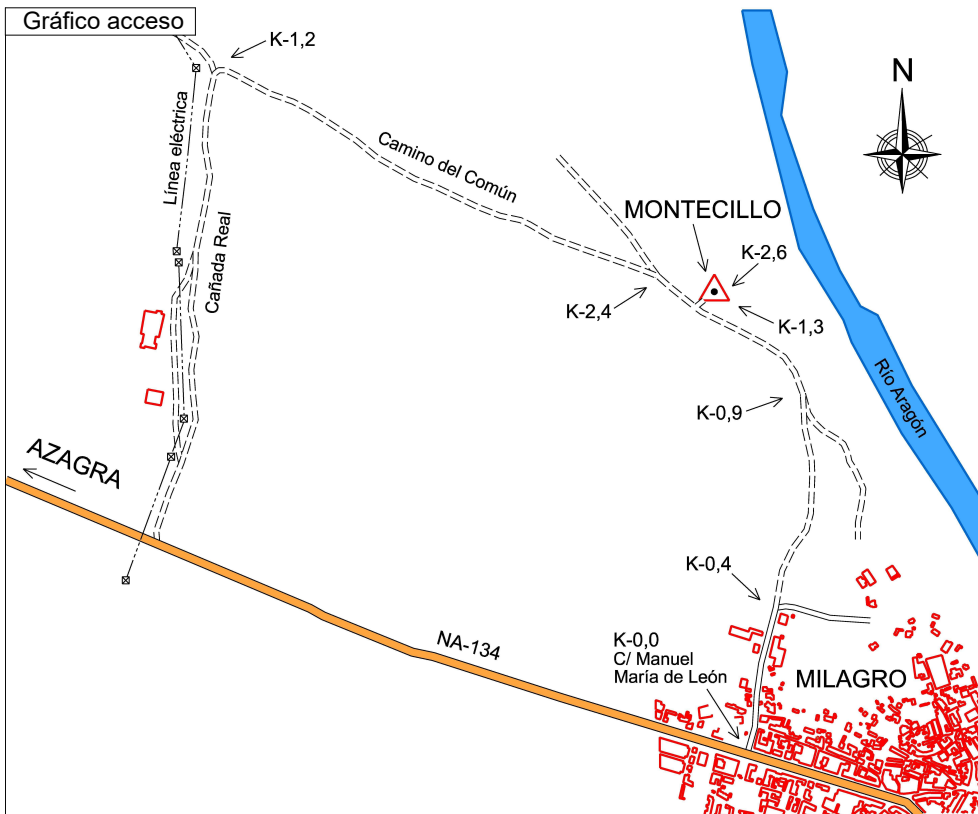
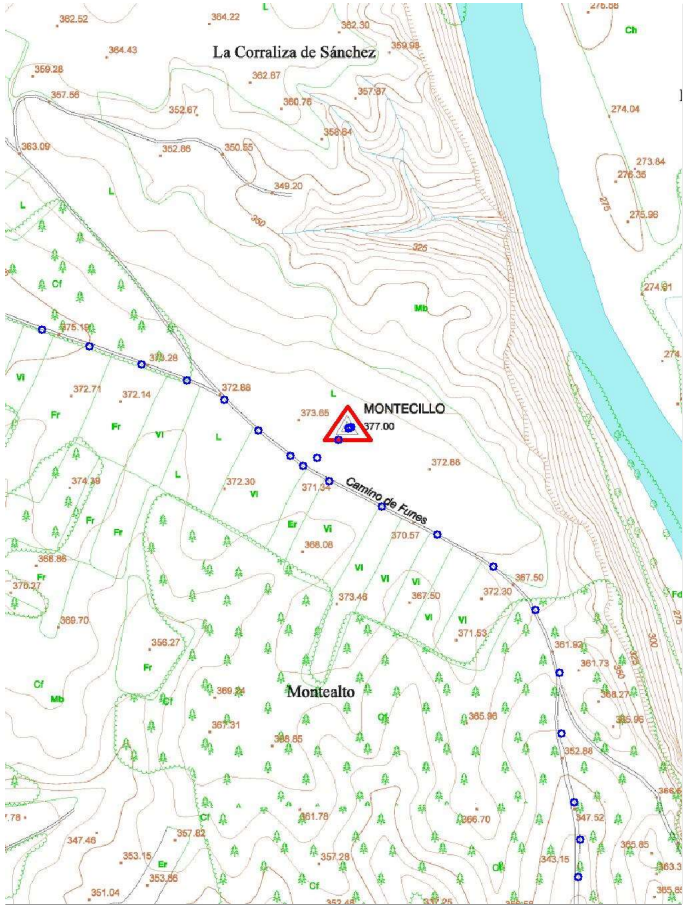
En el centro de una finca, en la parte más elevada de la plana.
Desde el casco urbano de Milagro se inicia el recorrido por la calle Manuel María de León, en su cruce con la carretera NA-134. En el km. 0,400 se termina el pueblo y sale un camino a la derecha (Este) pero continuamos de frente por el Camino de Funes hasta el km. 0,900 donde llegamos a una intersección de caminos y continuamos por la izquierda (Oeste) hasta el km. 1,300 que se llega al vértice.
También se accede desde Milagro a Azagra, por la carretera NA-134 en el PK 33,000 a la derecha, se inicia el camino ascendiendo, paralelo a línea eléctrica, en el km. 1,200 en bifurcación de caminos tomamos el de la derecha (Este) hasta el km. 2,400 que llegamos a otra intersección de caminos. Continuamos de frente hasta el km. 2,600 donde se encuentra el vértice.
Desde el inicio, se tardan 10 minutos en llegar al hito.



Código: **33244025** Red: **ROI**

Provincia: **NAVARRA**

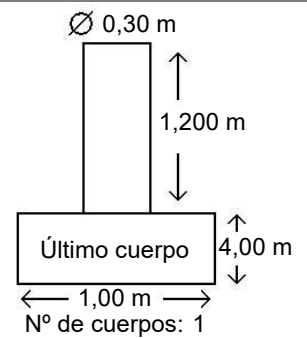
Término Municipal: **MILAGRO**



Sistema WGS-84

X - UTM **601.537,41 m**

Y - UTM **4.678.663,09 m**



Observaciones:

Vértice observado con GPS.