

RESEÑA DE LA SEÑAL GEODÉSICA



Gobierno de Navarra
Departamento de Cohesión
Territorial

Nombre: **PUIG PERERO**

Servicio de Estudios
y Proyectos
Sección de Cartografía
Avda. San Ignacio, 3, PAMPLONA

Código: **33208005** Red: **ROI** Provincia: **ZARAGOZA** Término Municipal:


Sistema Geodésico de Referencia: ETRS89

UTM Huso 30N

Longitud	-1° 10' 58",7014	Coficiente K	0,9998749008	X	649.480,07 m
Latitud	42° 25' 27",9319	Altura pilar	1,060 m	Huso	30
Conv. meridi	1° 13' 33",69	Num. Hoja 50.000	208	Z Ortom. Arriba	928,838 m

Tipo de señal	Geodésica	Estado	Bien	Acceso en	Todoterreno	Por carretera	A-1202	En PK -	68,2
Construida	01/01/1981	Revisada		Centrado forzado		Horizonte GPS	Bien	Señal Multipath	Nada

Fotografía



Situación y Reseña Litera:

Por la carretera de Uncastillo a Sadaba y a la altura del P.K. 68,150, se toma una pista en dirección N. Se continúa siempre en esta dirección encontrando caminos a derecha e izquierda. Partiendo del comienzo de esta pista, al llevar recorridos unos 14,5 Km., se deja el vehículo y se continúa a pie, alcanzando la cumbre del cerro en unos 20 minutos, donde está situada la señal. Situado en lo más alto del cerro del mismo nombre, al N. en la muga de tres términos.

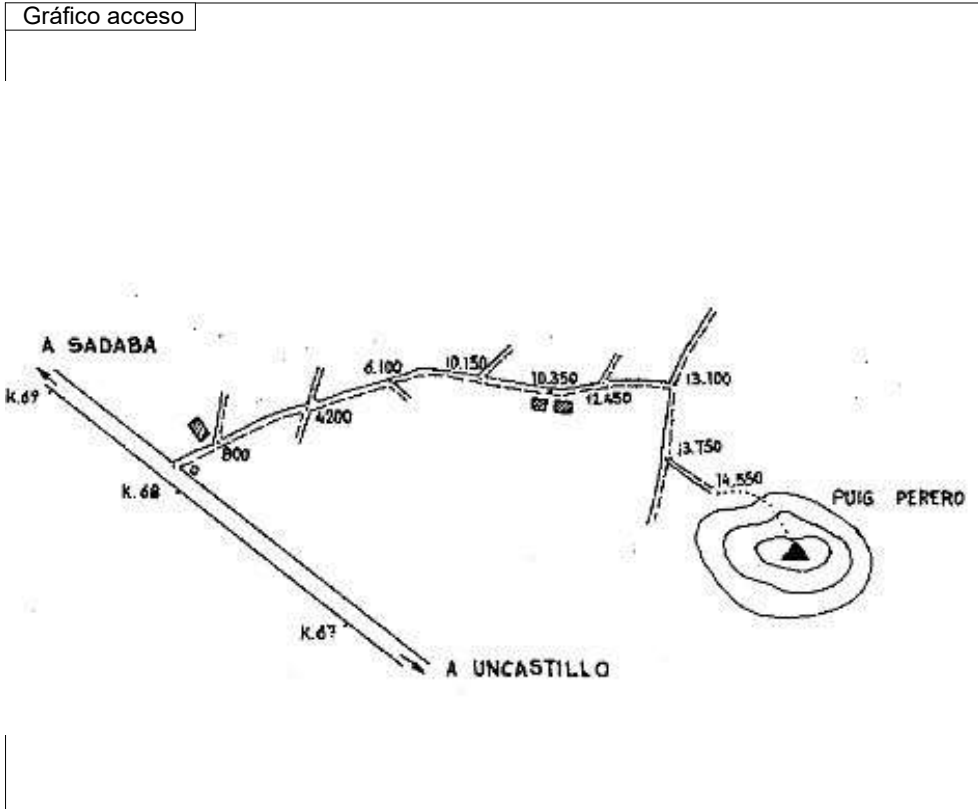


Código: **33208005** Red: **ROI**

Provincia: **ZARAGOZA** Término Municipal:



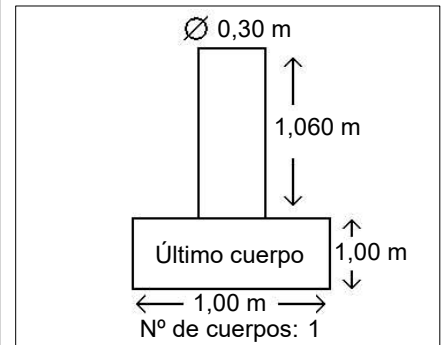
Gráfico acceso



Sistema WGS-84

X - UTM **649.480,07 m**

Y - UTM **4.698.500,74 m**



Observaciones: