

RESEÑA DE LA SEÑAL GEODÉSICA



Gobierno de Navarra
Departamento de Cohesión
Territorial

Nombre: **SASO DE LA MUEDA**

Servicio de Estudios
y Proyectos
Sección de Cartografía
Avda. San Ignacio, 3, PAMPLONA

Código: **33174063** Red: **ROI**

Provincia: **NAVARRA**

Término Municipal: **AIBAR**

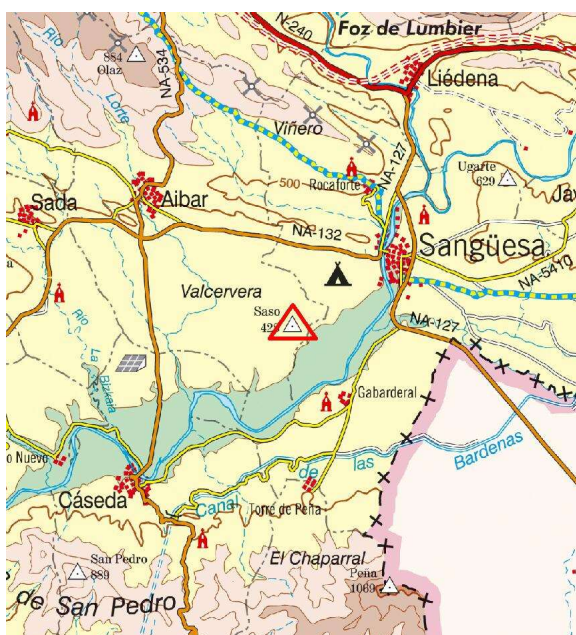
Sistema Geodésico de Referencia: ETRS89

UTM Huso 30N

Longitud	-1° 18' 55",7808	Coefficiente K	0,9998352382	X	638.278,56 m
Latitud	42° 33' 36",0802	Altura pilar	1,200 m	Huso	30
Conv. meridi	1° 08' 22",26	Num. Hoja 50.000	174	Z Ortom. Arriba	429,229 m

Tipo de señal	Geodésica	Estado	Bien	Acceso en	Andando	Por carretera	NA-132	En PK -	69,7
Construida	11/09/1986	Revisada	18/08/2020	Centrado forzado	Si	Horizonte GPS	Bien	Señal Multipath	Nada

Fotografía



Situación y Reseña Litera:

En zona llana, a unos 15 metros al Sur de camino y dentro de una finca de labor, en el Paraje del Saso de La Misela. Desde Aibar hacia Sangüesa, por la carretera NA-132 en su PK 69,700, a la derecha (Sureste) se inicia el recorrido por el Camino de Cruzacaminos. En el km. 1,600 dejamos a la derecha el Corral de Palomo. En el km. 1,700 llegamos a un cruce de caminos y seguimos a la derecha por el Camino de Olite, hasta llegar al cruce del km. 2,200 donde nos vamos a la izquierda por el Camino de la Modella. Continuando de frente llegamos a la zona del km. 3,700 donde cruzamos un barranco, una línea eléctrica, el Corral de Moriones y en la bifurcación seguimos por la derecha, por el Camino de La Misela, hasta llegar a la birurcación del km. 4,100 donde seguimos por la izquierda, en línea recta hasta el km. 5,100 que llegamos al vértice. Desde el inicio se tardan 15 minutos en llegar al hito.



Código: **33174063** Red: **ROI**

Provincia: **NAVARRA**

Término Municipal: **AIBAR**

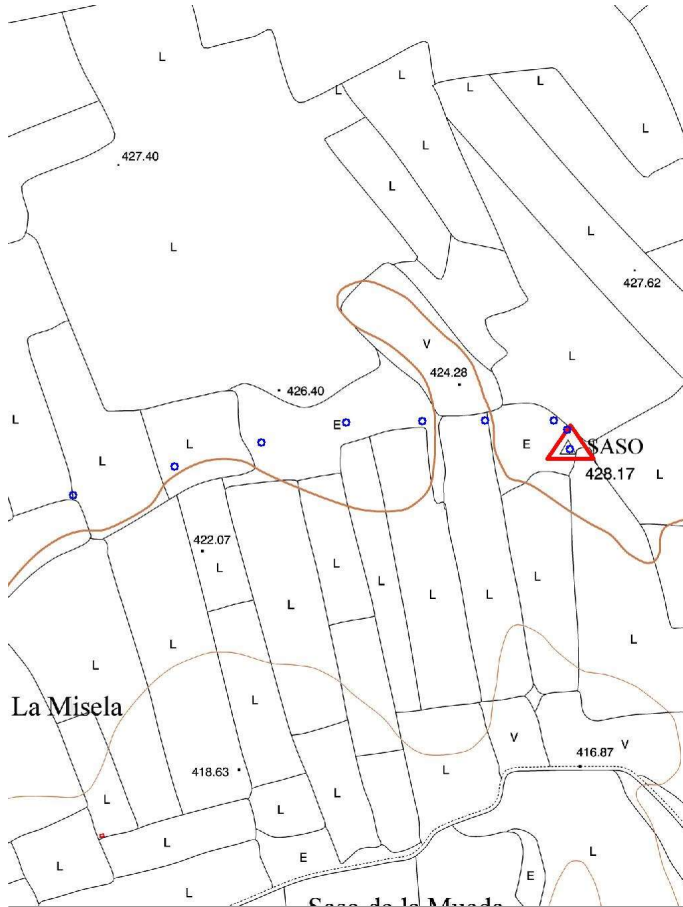
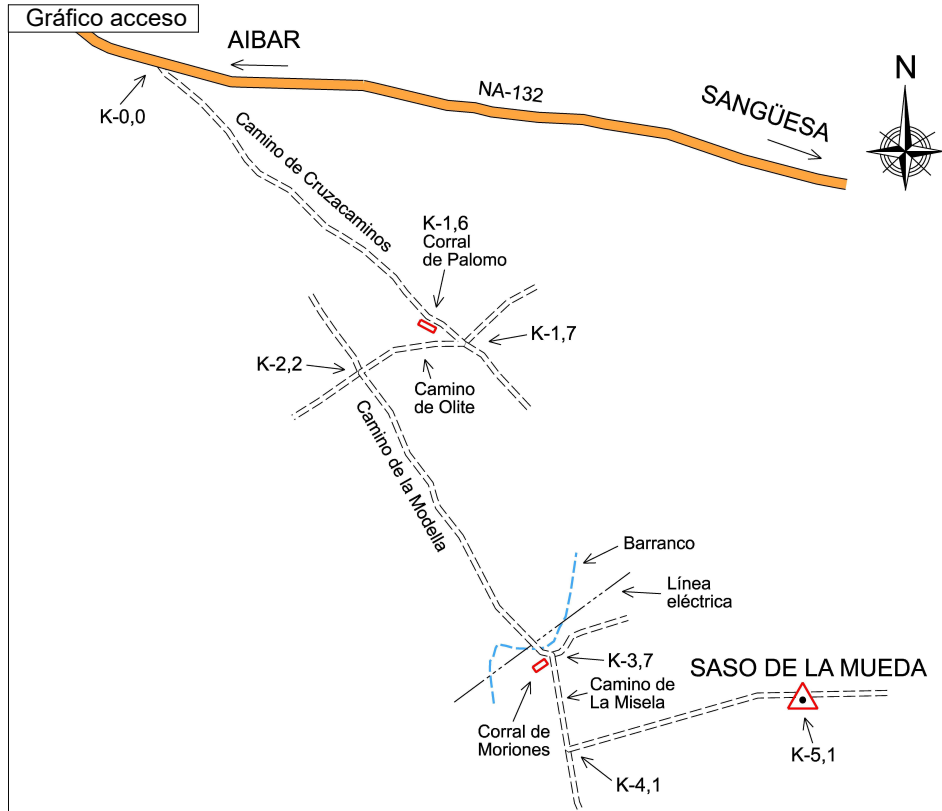


Gráfico acceso



Sistema WGS-84

X - UTM **638.278,56 m**

Y - UTM **4.713.332,96 m**

Ø 0,30 m

1,200 m

Último cuerpo

0,60 m

0,95 m

Nº de cuerpos: 1

Observaciones:

Vértice observado con GPS.