



Código: **33141075** Red: **ROI** Provincia: **NAVARRA** Término Municipal: **ARANGUREN**

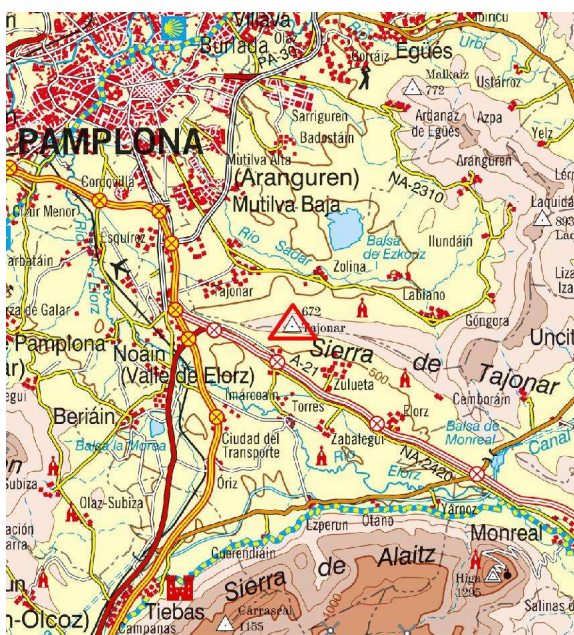
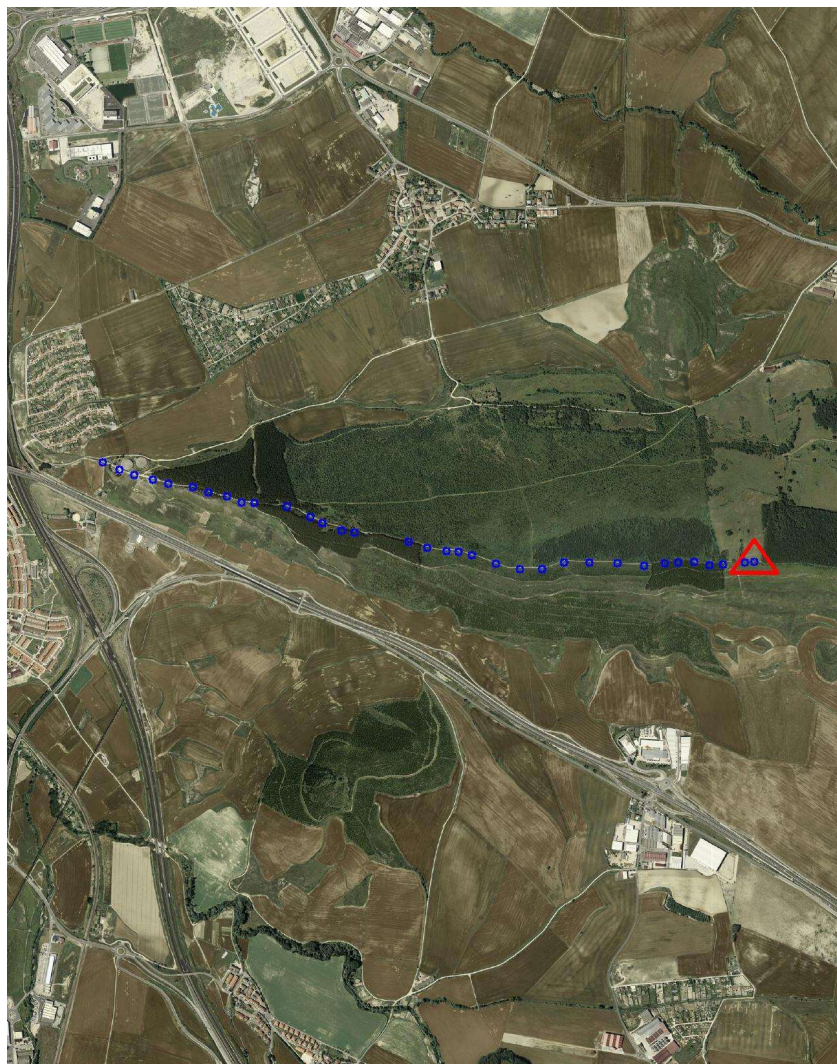
Sistema Geodésico de Referencia: ETRS89

UTM Huso 30N

Longitud	-1° 35' 36",8229	Coefficiente K	0,9997629535	X	615.090,83 m
Latitud	42° 45' 19",8573	Altura pilar	1,195 m	Huso	30
Conv. meridi	0° 57' 17",62	Num. Hoja 50.000	141	Z Ortom. Arriba	672,782 m

Tipo de señal	Geodésica	Estado	Bien	Acceso en	Todoterreno	Por carretera		En PK -	0,0
Construida	18/09/1986	Revisada	05/11/2021	Centrado forzado	Si	Horizonte GPS	Bien	Señal Multipath	Nada

Fotografía



Situación y Reseña Litera:

A unos 3,6 km. al Este del pueblo de Noáin, en la divisoria de aguas de la Sierra de Tajonar, junto a alambrada y camino, en el paraje Alto del Monte, próximo a una zona de robles.
Desde el pueblo de Tajonar cojemos la pista dirección al depósito de aguas de Noain. Una vez en este lo bordeamos y seguimos una pista con cadena (Policía municipal del Valle de Aranguren) por la divisoria hasta que el camino se estrecha y entonces llegamos al hito.



Código: **33141075** Red: **ROI**

Provincia: **NAVARRA**

Término Municipal: **ARANGUREN**

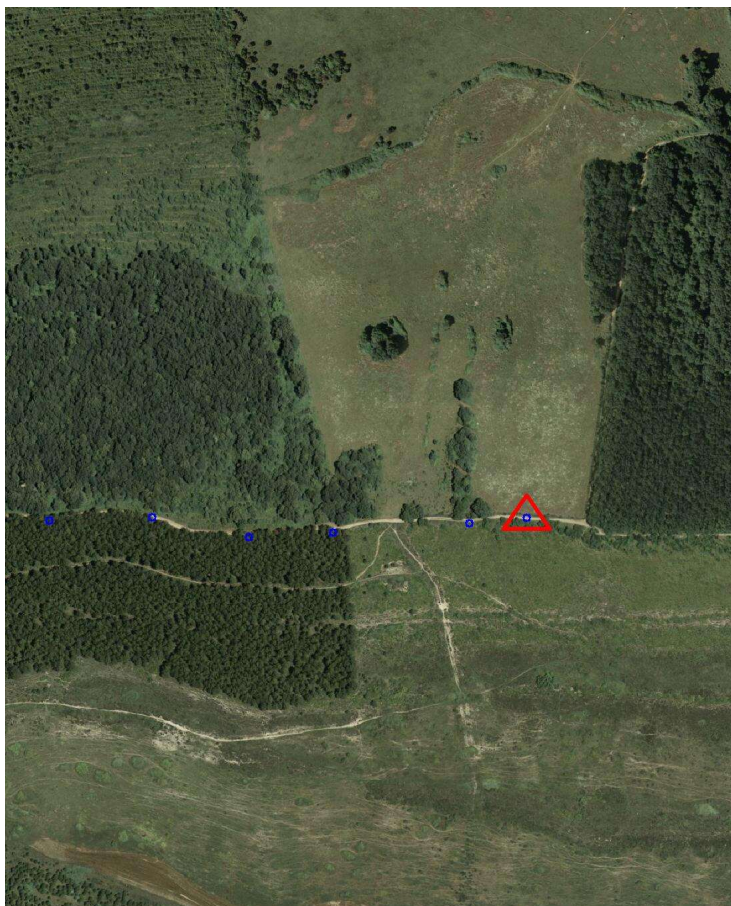
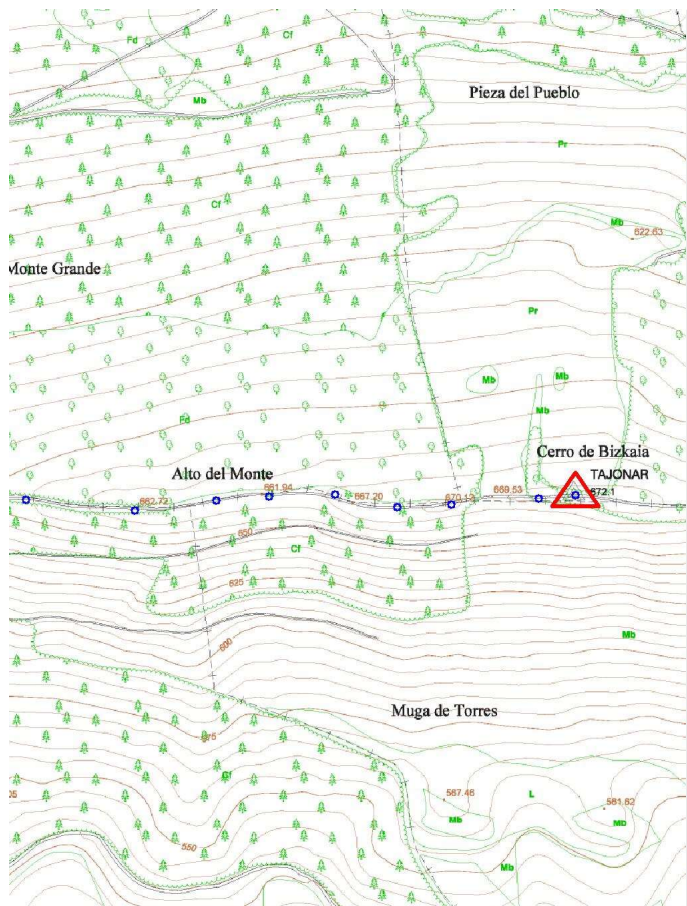
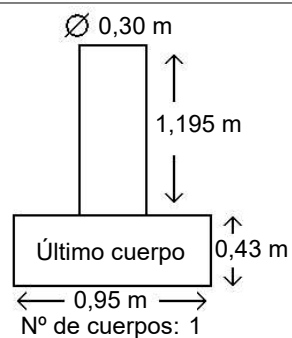


Gráfico acceso

Sistema WGS-84

X - UTM **615.090,83 m**

Y - UTM **4.734.624,89 m**



Observaciones:

Vértice observado con GPS.