

RESEÑA DE LA SEÑAL GEODÉSICA



Gobierno de Navarra
Departamento de Cohesión
Territorial

Nombre: **VALCARDERA**

Servicio de Estudios
y Proyectos
Sección de Cartografía
Avda. San Ignacio, 3, PAMPLONA

Código: **33244055** Red: **ROI**

Provincia: **NAVARRA**

Término Municipal: **VILLAFRANCA**

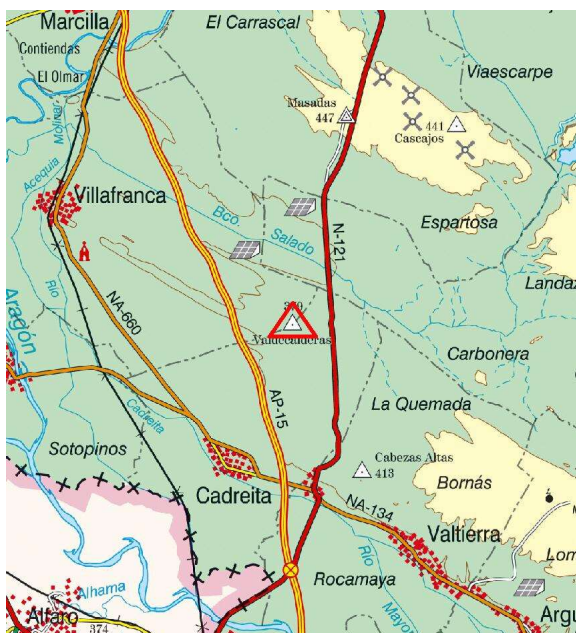
Sistema Geodésico de Referencia: ETRS89

UTM Huso 30N

Longitud	-1° 40' 19",3769	Coeficiente K	0,9997476499	X	609.546,90 m
Latitud	42° 15' 00",5526	Altura pilar	1,190 m	Huso	30
Conv. meridi	0° 53' 34",66	Num. Hoja 50.000	244	Z Ortom. Arriba	380,287 m

Tipo de señal	Geodésica	Estado	Bien	Acceso en	Turismo	Por carretera	N-121	En PK -	67,2
Construida	12/09/1986	Revisada	05/10/2010	Centrado forzado	Si	Horizonte GPS	Bien	Señal Multipath	Nada

Fotografía



Situación y Reseña Litera:

Sobre la parte más elevada de pequeña elevación, en un erial junto a un plantón de pinos, próximo a balsa y a un depósito de aguas de hormigón cilíndrico, que es una estación de refuerzo y depósito de riego de 3.000 metros cúbicos. Desde Caparrosa a Tudela por la carretera N-121 en su PK 67,200 a la derecha, se inicia el recorrido hacia el vértice por un camino asfaltado que parte de la carretera hacia el Oeste y frente a una pequeña zona de recreo y paralelo a la línea eléctrica por el lado izquierdo, en la intersección del km. 0,400 tomamos la de la derecha, en el km. 0,800 llegamos al cruce con la Cañada Traviesa-5, siguiendo por la izquierda llegamos a la bifurcación del km. 0,900 donde abandonamos el asfalto y continuamos por la izquierda. Al llegar al km. 1,300 dejamos el camino y ascendemos por la derecha monte a través hasta llegar al vértice en el km. 1,400 desde el inicio se tardan 7 minutos en llegar al hito.



Código: **33244055** Red: **ROI**

Provincia: **NAVARRA**

Término Municipal: **VILLAFRANCA**

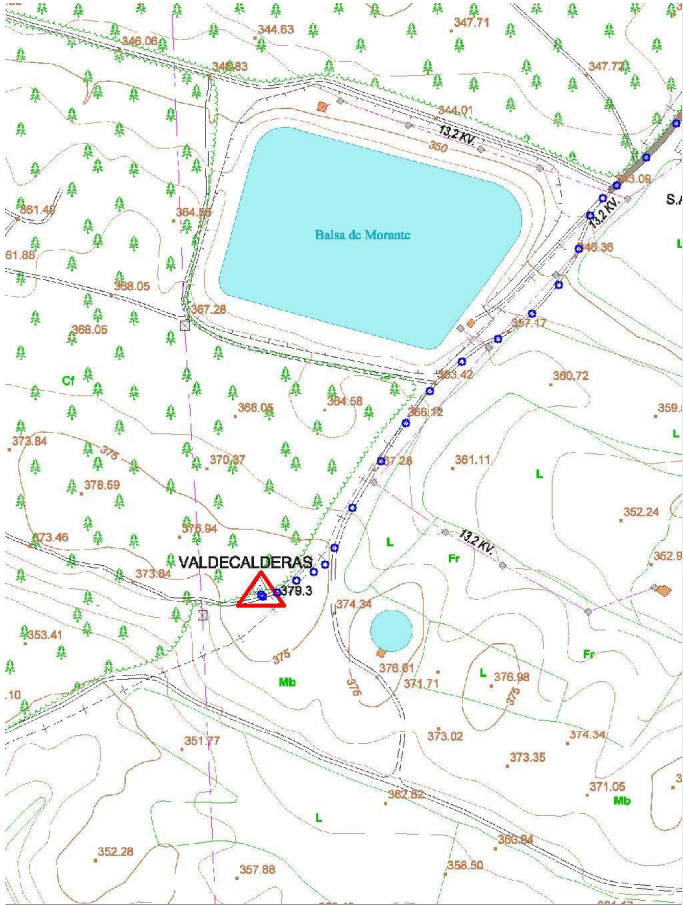


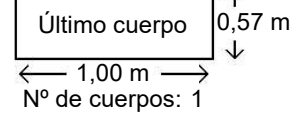
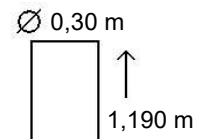
Gráfico acceso



Sistema WGS-84

X - UTM **609.546,90 m**

Y - UTM **4.678.404,73 m**



Observaciones:

Vértice observado con GPS.