

Reseña de Señal de Nivelación

31-ene-2015

Situación Geográfica:

Número: 840094
Nombre: NAP H 565®
Línea o Ramal: 840. Río Alhama/AP68 - Pamplona (Gobierno de Navarra-Proyecto AVE)
Municipio: Pueyo
Provincia: Navarra
Hoja MTN50: 173
Señal: Principal **En posición:** Vertical
Señalizada: 01 de agosto de 1969
Nivelada:

Datos Geodésicos:

Altitud ortométrica: 459,1715 m.
Geopotencial: 450,10924 u.g.p.
Gravedad en superficie: 980244,39 mgals. *Observada*
Cálculo:

Coordenadas Geográficas ETRS89:

Longitud: - 1° 38' 44,89"
Latitud: 42° 34' 13,38"
Altitud elipsoidal: 509 m.
Precisión: ± 1 m.

Reseña:

Clavo metálico incrustado aproximadamente en el Km. 29,200 de la margen Oeste de la Carretera N-121, sobre la esquina SE de la basa de una fuente de agua potable situada frente a una antigua nave agrícola (actualmente demolida), a unos 100 metros de la carretera, según croquis. Dista aproximadamente 850 metros de la señal 840 093.

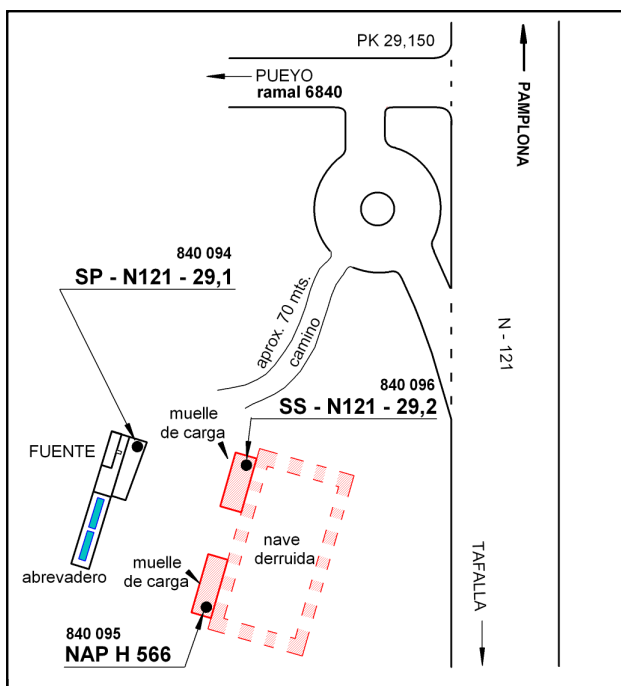
Observaciones:

Es la señal NAP H 565 (folio nº 24) de la antigua línea 105, Pamplona a Tudela, de 1969.
- Inicio Ramal Nº 6840 de 840094 (Pueyo) a 6840008.

Informe del estado de la Señal en: <http://ftp.geodesia.ign.es/utilidades/InfoRN.pdf>

Enlaces:

Anterior: 840093 - SP - N121 - 30,0
Posterior: 840095 - NAP H 566
Agrupada con: 840095 - NAP H 566, 840096 - SS - N121 - 29,2.



Reseña de Señal de Nivelación

31-ene-2015

Situación Geográfica:

Número: 6840001
Nombre: SS - R6 - 0,8
Línea o Ramal: 6840. Ramal Nº 06840 de 840094 (Pueyo) a 6840008
Municipio: Pueyo
Provincia: Navarra
Hoja MTN50: 173
Señal: Secundaria **En posición:** Vertical
Señalizada: 10 de septiembre de 2010
Nivelada:

Enlaces:

Anterior: 840094 - NAP H 565@
Posterior: 6840002 - SS - R6 - 1,5
Agrupada con:

Datos Geodésicos:

Altitud ortométrica: 471,8755 m.
Geopotencial: 462,5615 u.g.p.
Gravedad en superficie: 980241,79 mgals. *Observada*
Cálculo:

Coordenadas Geográficas ETRS89:

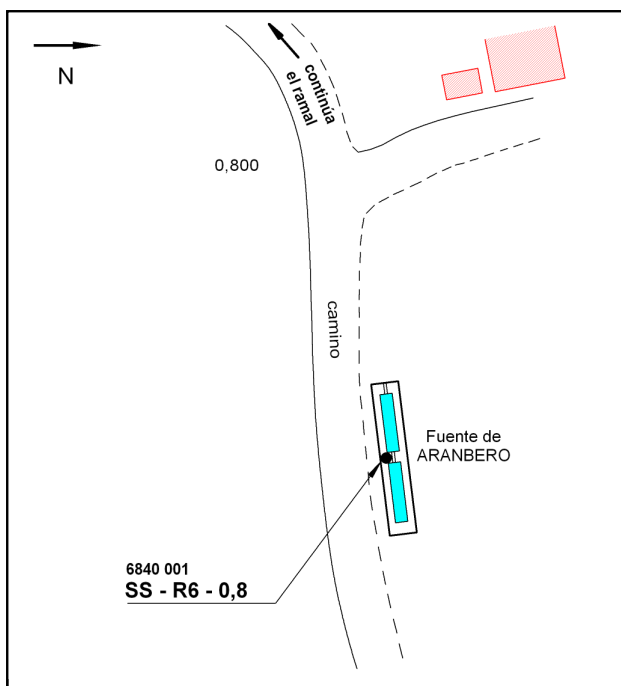
Longitud: - 1° 39' 13,57"
Latitud: 42° 34' 23,18"
Altitud elipsoidal: 522 m.
Precisión: ± 1 m.

Reseña:

Clavo metálico semiesférico incrustado en el centro de la cara superior del muro sur de un pilón-abrevadero de 0,45 m. de altura (FUENTE DE ARANBERO), por el camino de Aranbero, según croquis. Dista unos 800 m. de la señal número 840 094.

Observaciones:

Informe del estado de la Señal en: <ftp://ftp.geodesia.ign.es/utilidades/InfoRN.pdf>



Reseña de Señal de Nivelación

31-ene-2015

Situación Geográfica:

Número: **6840002**
Nombre: **SS - R6 - 1,5**
Línea o Ramal: **6840. Ramal Nº 06840 de 840094 (Pueyo) a 6840008**
Municipio: Pueyo
Provincia: Navarra
Hoja MTN50: 173
Señal: Secundaria En posición: Vertical
Señalizada: 10 de septiembre de 2010
Nivelada:

Enlaces:

Anterior: 6840001 - SS - R6 - 0,8
Posterior: 6840003 - SS - R6 - 2,2
Agrupada con:

Datos Geodésicos:

Altitud ortométrica: 484,0677 m.
Geopotencial: 474,51226 u.g.p.
Gravedad en superficie: 980239,62 mgals. *Observada*
Cálculo:

Coordenadas Geográficas ETRS89:

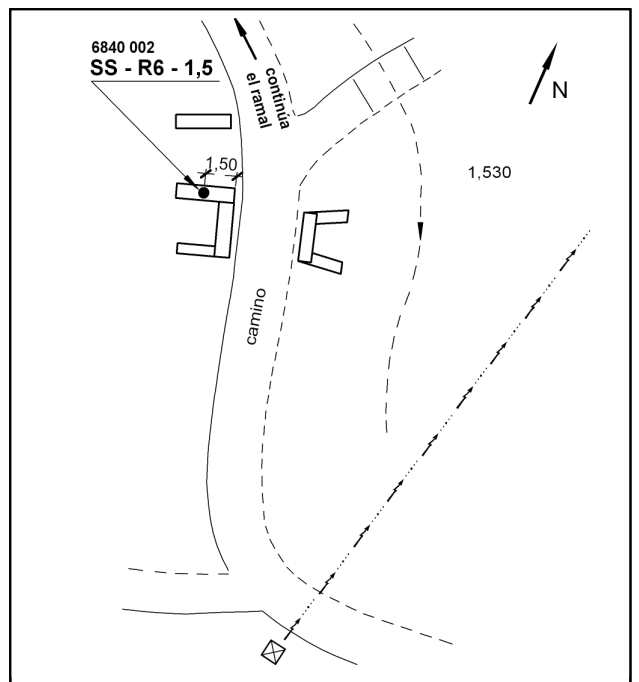
Longitud: - 1° 39' 38,38"
Latitud: 42° 34' 34,92"
Altitud elipsoidal: 534 m.
Precisión: ± 1 m.

Reseña:

Clavo metálico semiesférico incrustado en el centro de la cara superior del muro de una alcantarilla en el extremo Sur de un paso de cuneta para la entrada a una tierra de labor, por el camino de Ikaizgibela, según croquis. Dista unos 730 m. de la señal número 840 094.



Observaciones:



Reseña de Señal de Nivelación

31-ene-2015

Situación Geográfica:

Número: **6840003**
Nombre: **SS - R6 - 2,2**
Línea o Ramal: **6840. Ramal Nº 06840 de 840094 (Pueyo) a 6840008**
Municipio: Pueyo
Provincia: Navarra
Hoja MTN50: 173
Señal: Secundaria En posición: Vertical
Señalizada: 10 de septiembre de 2010
Nivelada:

Enlaces:

Anterior: 6840002 - SS - R6 - 1,5
Posterior: 6840004 - SS - R6 - 3,0
Agrupada con:

Datos Geodésicos:

Altitud ortométrica: 502,2680 m.
Geopotencial: 492,35189 u.g.p.
Gravedad en superficie: 980236,04 mgals. *Observada*
Cálculo:

Coordenadas Geográficas ETRS89:

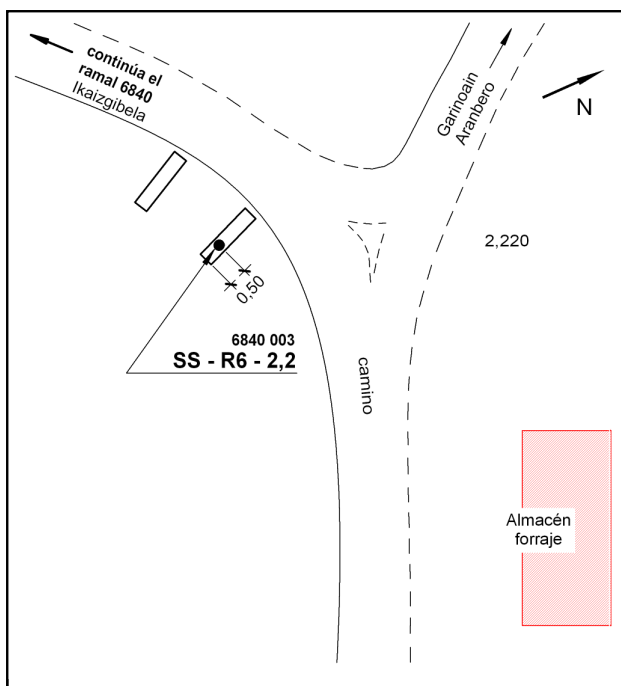
Longitud: - 1° 40' 06,11"
Latitud: 42° 34' 41,66"
Altitud elipsoidal: 552 m.
Precisión: ± 1 m.

Reseña:

Clavo metálico semiesférico incrustado en la cara superior del muro de una alcantarilla en el extremo Este de un paso de cuneta para la entrada a una tierra de labor, por el camino de Ikaizgibela, frente al desvío al camino a Garinoain, según croquis. Dista unos 690 m. de la señal número 6840 002.



Observaciones:



Reseña de Señal de Nivelación

31-ene-2015

Situación Geográfica:

Número: **6840004**
Nombre: **SS - R6 - 3,0**
Línea o Ramal: **6840. Ramal Nº 06840 de 840094 (Pueyo) a 6840008**
Municipio: Pueyo
Provincia: Navarra
Hoja MTN50: 173
Señal: Secundaria En posición: Vertical
Señalizada: 10 de septiembre de 2010
Nivelada:

Enlaces:

Anterior: 6840003 - SS - R6 - 2,2
Posterior: 6840005 - CFN P-306
Agrupada con:

Datos Geodésicos:

Altitud ortométrica: 552,0504 m.
Geopotencial: 541,14679 u.g.p.
Gravedad en superficie: 980225,55 mgals. *Observada*
Cálculo:

Coordenadas Geográficas ETRS89:

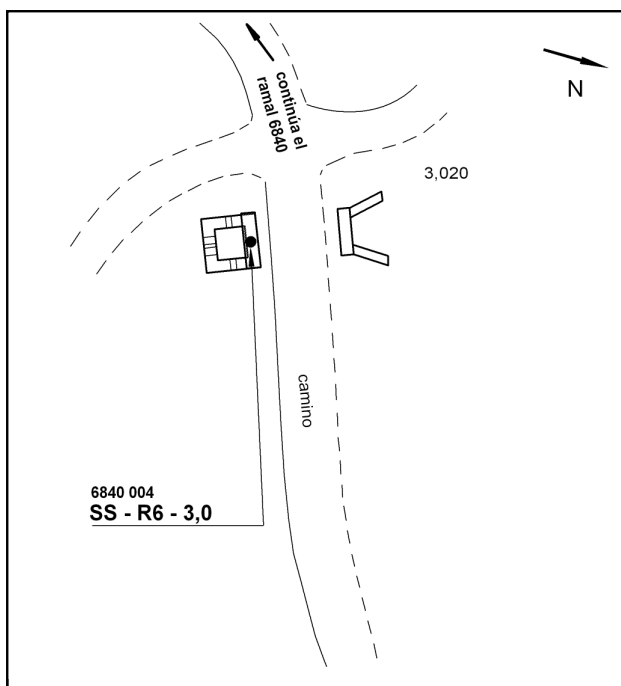
Longitud: - 1° 40' 38,63"
Latitud: 42° 34' 33,49"
Altitud elipsoidal: 602 m.
Precisión: ± 1 m.

Reseña:

Clavo metálico semiesférico incrustado en el centro de la cara superior del muro más próximo al camino, de una arqueta-alcantarilla, por el camino de Ikaizgibela, según croquis. Dista unos 800 m. de la señal número 6840 003.



Observaciones:



Reseña de Señal de Nivelación

31-ene-2015

Situación Geográfica:

Número: 6840005
Nombre: CFN P-306
Línea o Ramal: 6840. Ramal Nº 06840 de 840094 (Pueyo) a 6840008
Municipio: Pueyo
Provincia: Navarra
Hoja MTN50: 173
Señal: Secundaria **En posición:** Vertical
Señalizada: 10 de septiembre de 2010
Nivelada:

Enlaces:

Anterior: 6840004 - SS - R6 - 3,0
Posterior: 6840006 - SP - R6 - 3,5
Agrupada con:

Datos Geodésicos:

Altitud ortométrica: 533,4246 m.
Geopotencial: 522,8905 u.g.p.
Gravedad en superficie: 980229,43 mgals. *Observada*
Cálculo:

Coordenadas Geográficas ETRS89:

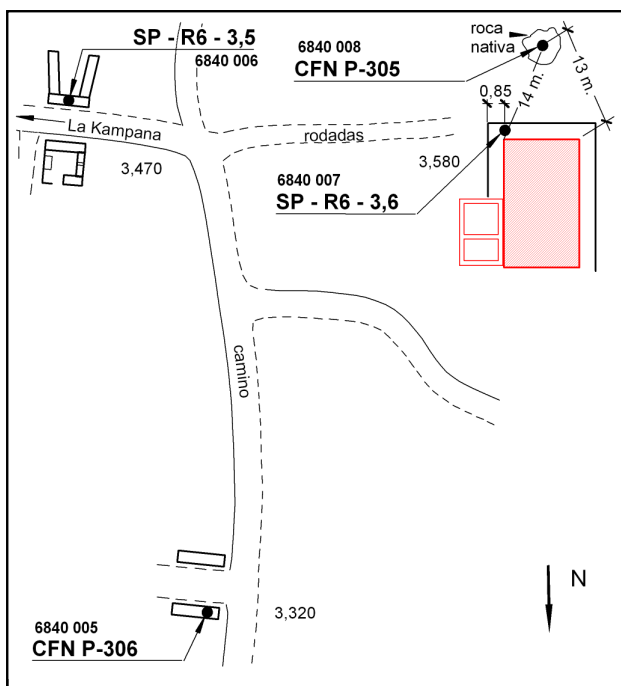
Longitud: - 1° 40' 45,84"
Latitud: 42° 34' 26,75"
Altitud elipsoidal: 583 m.
Precisión: ± 1 m.

Reseña:

Clavo metálico de latón con la inscripción CFN P-306 incrustado en la cara superior del muro de una alcantarilla en el extremo Norte de un paso de cuneta por el camino de Valdetina, según croquis. Dista unos 300 m. de la señal número 6840 004.

Observaciones:

Informe del estado de la Señal en: <http://ftp.geodesia.ign.es/utilidades/InfoRN.pdf>



Reseña de Señal de Nivelación

31-ene-2015

Situación Geográfica:

Número: **6840006**
Nombre: **SP - R6 - 3,5**
Línea o Ramal: **6840. Ramal Nº 06840 de 840094 (Pueyo) a 6840008**
Municipio: Pueyo
Provincia: Navarra
Hoja MTN50: 173
Señal: Principal En posición: Vertical
Señalizada: 10 de septiembre de 2010
Nivelada:

Datos Geodésicos:

Altitud ortométrica: 530,0256 m.
Geopotencial: 519,55885 u.g.p.
Gravedad en superficie: 980229,9 mgals. *Calculada*
Cálculo:

Coordenadas Geográficas ETRS89:

Longitud:
Latitud:
Altitud elipsoidal:
Precisión:

Reseña:

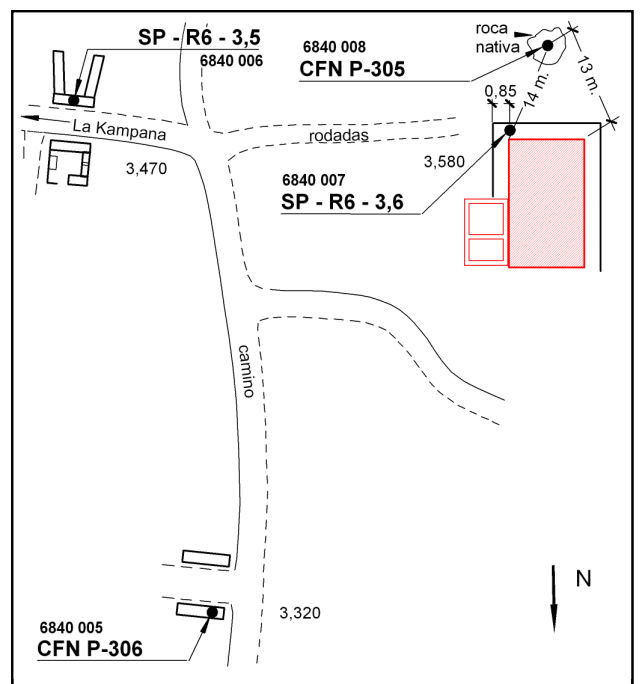
Clavo metálico cuya cabeza tiene grabada la inscripción NG AB incrustado en el centro de la cara superior del muro de una alcantarilla, tomando el camino a La Campana y al Alto del Ginebral, según croquis. Dista unos 150 m. de la señal número 6840 005.

Observaciones:

Informe del estado de la Señal en: <http://ftp.geodesia.ign.es/utilidades/InfoRN.pdf>

Enlaces:

Anterior: 6840005 - CFN P-306
Posterior: 6840007 - SP - R6 - 3,6
Agrupada con:



Reseña de Señal de Nivelación

31-ene-2015

Situación Geográfica:

Número: **6840007**
Nombre: **SP - R6 - 3,6**
Línea o Ramal: **6840. Ramal Nº 06840 de 840094 (Pueyo) a 6840008**
Municipio: Pueyo
Provincia: Navarra
Hoja MTN50: 173
Señal: Principal En posición: Vertical
Señalizada: 10 de septiembre de 2010
Nivelada:

Enlaces:

Anterior: 6840006 - SP - R6 - 3,5
Posterior: 6840008 - CFN P-305 (f@6840)
Agrupada con: 6840008 - CFN P-305 (f@6840).

Datos Geodésicos:

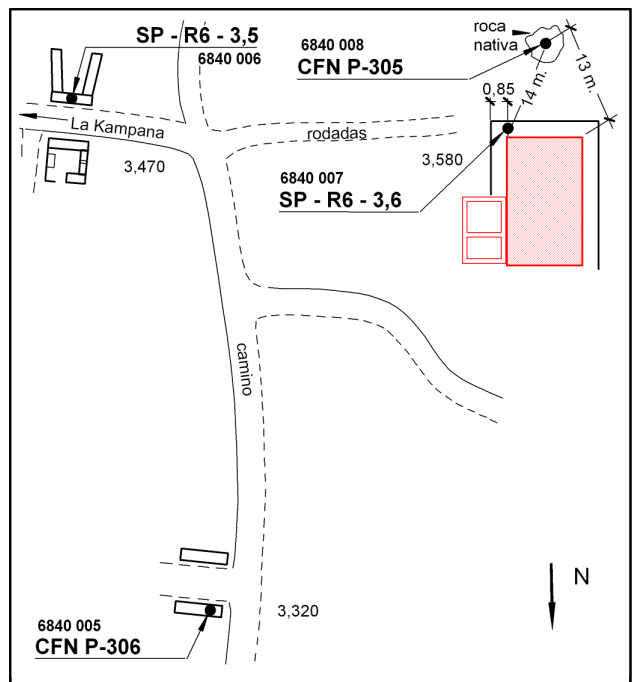
Altitud ortométrica: 535,4751 m.
Geopotencial: 524,9002 u.g.p.
Gravedad en superficie: 980228,69 mgals. *Calculada*
Cálculo:

Coordenadas Geográficas ETRS89:

Longitud:
Latitud:
Altitud elipsoidal:
Precisión:

Reseña:

Clavo metálico cuya cabeza tiene grabada la inscripción NG AB incrustado en el la esquina SE de una casa de labor, sobre la solera de hormigón que rodea la casa, según croquis. Dista unos 110 m. de la señal número 6840 006.



Observaciones:

Reseña de Señal de Nivelación

31-ene-2015

Situación Geográfica:

Número: 6840008
Nombre: CFN P-305 (f@6840)
Línea o Ramal: 6840. Ramal Nº 06840 de 840094 (Pueyo) a 6840008
Municipio: Pueyo
Provincia: Navarra
Hoja MTN50: 173
Señal: Secundaria **En posición:** Vertical
Señalizada: 10 de septiembre de 2010
Nivelada:

Enlaces:

Anterior: 6840007 - SP - R6 - 3,6
Posterior:
Agrupada con: 6840007 - SP - R6 - 3,6.

Datos Geodésicos:

Altitud ortométrica: 535,9693 m.
Geopotencial: 525,38465 u.g.p.
Gravedad en superficie: 980228,59 mgals. *Observada*
Cálculo:

Coordenadas Geográficas ETRS89:

Longitud: - 1° 40' 49,99"
Latitud: 42° 34' 22,99"
Altitud elipsoidal: 586 m.
Precisión: ± 1 m.

Reseña:

Clavo metálico cuya cabeza tiene grabada la inscripción NG AB incrustado sobre una roca nativa, 13 m. al sur de una casa de labor, según croquis. Dista unos 13 m. de la señal número 6840 007.



Observaciones:

- Fin Ramal Nº 6840.

