

Reseña de Señal de Nivelación

31-ene-2015

Situación Geográfica:

Número: 840128
Nombre: SP - N121 - 8,6 B@
Línea o Ramal: 840. Rio Alhama/AP68 - Pamplona (Gobierno de Navarra-Proyecto AVE)
Municipio: Beriáin
Provincia: Navarra
Hoja MTN50: 141
Señal: Principal **En posición:** Vertical
Señalizada: 09 de septiembre de 2010
Nivelada:

Datos Geodésicos:

Altitud ortométrica: 466,1537 m.
Geopotencial: 456,95527 u.g.p.
Gravedad en superficie: 980247,53 mgals. *Calculada*
Cálculo:

Coordenadas Geográficas ETRS89:

Longitud:
Latitud:
Altitud elipsoidal:
Precisión:

Reseña:

Clavo metálico cuya cabeza tiene grabada la inscripción NG AB incrustado aproximadamente en el Km. 8,650 de la margen Este de la Carretera N-121, sobre la zapata más próxima a la carretera de un cartel de tráfico que indica el desvío a Noain, según croquis.

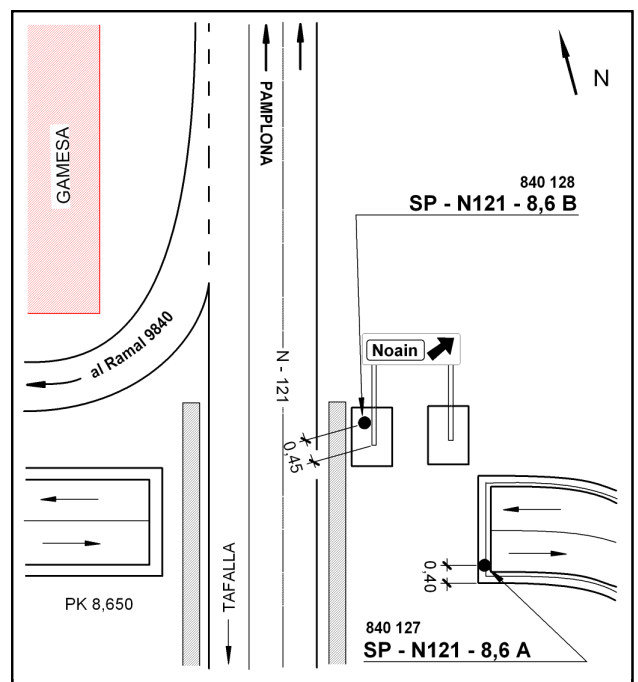
Observaciones:

- Inicio Ramal Nº 9840 de 840128 (Beriáin) a 9840004.

Informe del estado de la Señal en: <ftp://ftp.geodesia.ign.es/utilidades/InfoRN.pdf>

Enlaces:

Anterior: 840127 - SP - N121 - 8,6 A
Posterior: 840129 - SS - NA6001 - 6,7
Agrupada con: 840127 - SP - N121 - 8,6 A.



Reseña de Señal de Nivelación

31-ene-2015

Situación Geográfica:

Número: 9840001
Nombre: SS - NA6009 - 0,8
Línea o Ramal: 9840. Ramal Nº 09840 de 840128 (Berriáin) a 9840004
Municipio: Berriáin
Provincia: Navarra
Hoja MTN50: 141
Señal: Secundaria **En posición:** Vertical
Señalizada: 10 de septiembre de 2010
Nivelada:

Enlaces:

Anterior: 840128 - SP - N121 - 8,6 B@
Posterior: 9840002 - SS - NA6009 - 1,5
Agrupada con:

Datos Geodésicos:

Altitud ortométrica: 475,8066 m.
Geopotencial: 466,41681 u.g.p.
Gravedad en superficie: 980245,29 mgals. *Observada*
Cálculo:

Coordenadas Geográficas ETRS89:

Longitud: - 1° 38' 25,73"
Latitud: 42° 44' 22,15"
Altitud elipsoidal: 526 m.
Precisión: ± 1 m.

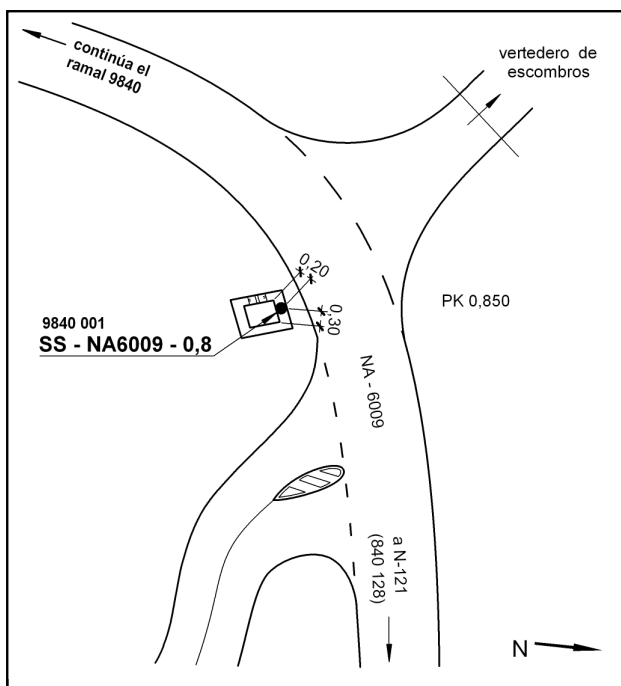
Reseña:

Clavo metálico semiesférico incrustado aproximadamente en el Km. 0,850 de la margen sur de la Carretera NA-6009, sobre la cara superior del muro de una arqueta-alcantarilla, según croquis. Dista unos 700 m. de la señal número 840 128.



Observaciones:

Informe del estado de la Señal en: <http://ftp.geodesia.ign.es/utilidades/InfoRN.pdf>



Reseña de Señal de Nivelación

31-ene-2015

Situación Geográfica:

Número: 9840002
Nombre: SS - NA6009 - 1,5
Línea o Ramal: 9840. Ramal Nº 09840 de 840128 (Berriáin) a 9840004
Municipio: Berriáin
Provincia: Navarra
Hoja MTN50: 141
Señal: Secundaria **En posición:** Vertical
Señalizada: 10 de septiembre de 2010
Nivelada:

Datos Geodésicos:

Altitud ortométrica: 496,2704 m.
Geopotencial: 486,47465 u.g.p.
Gravedad en superficie: 980240,28 mgals. *Observada*
Cálculo:

Coordenadas Geográficas ETRS89:

Longitud: - 1° 38' 49,17"
Latitud: 42° 44' 07,70"
Altitud elipsoidal: 546 m.
Precisión: ± 1 m.

Reseña:

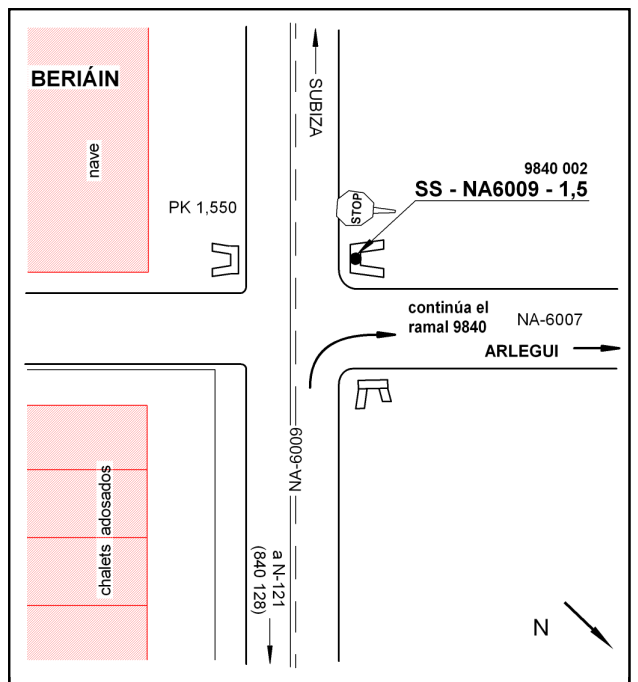
Clavo metálico semiesférico incrustado aproximadamente en el Km. 1,550 de la margen NO de la Carretera NA-6009, sobre la cara superior del muro de una alcantarilla con aletas, junto al cruce con la NA-6007, según croquis. Dista unos 700 m. de la señal número 9840 001.

Observaciones:

Informe del estado de la Señal en: <http://ftp.geodesia.ign.es/utilidades/InfoRN.pdf>

Enlaces:

Anterior: 9840001 - SS - NA6009 - 0,8
Posterior: 9840003 - SS - NA6007 - 2,3
Agrupada con:



Reseña de Señal de Nivelación

31-ene-2015

Situación Geográfica:

Número: **9840003**
Nombre: **SS - NA6007 - 2,3**
Línea o Ramal: **9840. Ramal Nº 09840 de 840128 (Berriáin) a 9840004**
Municipio: Berriáin
Provincia: Navarra
Hoja MTN50: 141
Señal: Secundaria En posición: Vertical
Señalizada: 10 de septiembre de 2010
Nivelada:

Datos Geodésicos:

Altitud ortométrica: 504,0579 m.
Geopotencial: 494,1079 u.g.p.
Gravedad en superficie: 980238,9 mgals. *Observada*
Cálculo:

Coordenadas Geográficas ETRS89:

Longitud: - 1° 39' 05,83"
Latitud: 42° 44' 16,04"
Altitud elipsoidal: 554 m.
Precisión: ± 1 m.

Reseña:

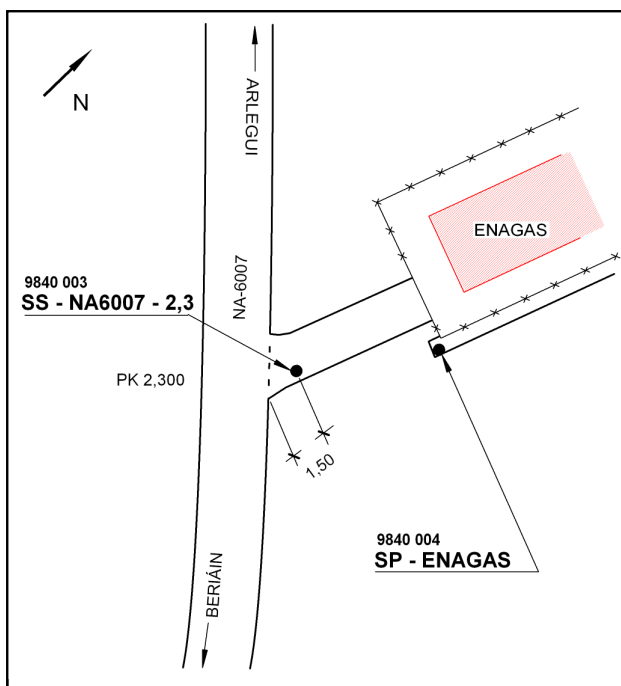
Clavo metálico semiesférico incrustado aproximadamente en el Km. 2,300 de la margen Norte de la Carretera NA-6007, sobre la solera de hormigón que forma el camino de entrada a unas instalaciones de Enagas; a 1,50 metros del extremo sur del hormigón y 0,75 m. del borde, según croquis. Dista 470 metros de la señal anterior.

Observaciones:

Informe del estado de la Señal en: <ftp://ftp.geodesia.ign.es/utilidades/InfoRN.pdf>

Enlaces:

Anterior: 9840002 - SS - NA6009 - 1,5
Posterior: 9840004 - SP - ENAGAS (f@9840)
Agrupada con: 9840004 - SP - ENAGAS (f@9840).



Reseña de Señal de Nivelación

31-ene-2015

Situación Geográfica:

Número: **9840004**
Nombre: **SP - ENAGAS (f@9840)**
Línea o Ramal: **9840. Ramal Nº 09840 de 840128 (Berriáin) a 9840004**
Municipio: Berriáin
Provincia: Navarra
Hoja MTN50: 141
Señal: Secundaria En posición: Vertical
Señalizada: 10 de septiembre de 2010
Nivelada:

Enlaces:

Anterior: 9840003 - SS - NA6007 - 2,3
Posterior:
Agrupada con: 9840003 - SS - NA6007 - 2,3.

Datos Geodésicos:

Altitud ortométrica: 503,1810 m.
Geopotencial: 493,24845 u.g.p.
Gravedad en superficie: 980239,07 mgals. *Calculada*
Cálculo:

Coordenadas Geográficas ETRS89:

Longitud:
Latitud:
Altitud elipsoidal:
Precisión:

Reseña:

Clavo metálico cuya cabeza tiene grabada la inscripción NG AB incrustado aproximadamente en el Km. 2,300 de la margen Norte de la Carretera NA-6007, sobre un muro de hormigón en la esquina SE de unas instalaciones valladas de Enagas, según croquis. Dista unos 32 metros de la señal anterior.



Observaciones:

- Fin Ramal Nº 9840.

