

Hoja - 245

Vértices

Angarillones

Bercho

Blanca

Cabezo Judío

Cornialto

Corral de Mendi

Corral Viejo

Cortinas

Cuesta Canto

La Estroza

Los Rincones

Malvecino

Pinsoro

Poya

Prabosero

Pui Aguila

Tiro

Tres Mugas

Total 18 Vértices

Nº 885

A N C A R I L L O N E S

TERCER ORDEN

ALTITUD

Hoja 1:50.000 nº 245

Provincia NAVARRA

489,1153

" 1:5.000 nº 6 - 3

Término TUDELA

" 1:2.000 nº

DATOS CATASTRALES

Fecha construcción 1.967

Propietario

Domicilio

" observación MAYO 1.968

Polígono 51

Parcela Subparcela

Situación, itinerario y otros datos

El acceso al vértice se realiza siguiendo la senda real que atraviesa las bardenas, que puede cogerse hacia el Km. 6 de la carretera que desde Carcastillo conduce a Ejea de los Caballeros. Esta senda pasa al W del cerro, y andando se sube en unos 15 minutos con Land-Rover se puede ascender por su ladera S. y luego E. quedando a 5 minutos.

COORDENADAS

GEOGRAFICAS

S. EUROPEO Lat. = 42° 13' 31", 736 N

Long = 1° 25' 11", 547 W

Lat. =

Long =

PLANAS

U. T. M. E = x = 630.406,851

N = y = 4.676.103,665

E = x =

N = y =

E = x =

N = y =



Angarillones

245

Nº 882

B E R C H O

CUARTO ORDEN
ALTITUD
360.7794

Hoja 1:50.000 nº 245
" 1:5.000 nº 245-8-1
" 1:2.000 nº

Provincia Navarra
Término Tudela-Bardenas

DATOS CATASTRALES

Fecha construcción 1.969
" observación Agosto-1969

Propietario _____ Domicilio _____
Poligono 52 Parcela _____ Subparcela _____

Situación, itinerario y otros datos

1,5 Km. al SW de la caseta del puesto de mando del Poligono de Tiro de las Bardenas, en la punta SE del cerro.

COORDENADAS
GEOGRAFICAS
Lat.= _____
Long.= _____
Lat.= _____
Long.= _____
PLANAS
E = x = 624635.051
N = y = 4670206.061
E = x = _____
N = y = _____
E = x = _____
N = y = _____



Nº 895

B L A N C A

Cuarto _____ ORDEN
ALTITUD
327.5489

Hoja 1:50.000 nº 245
" 1:5.000 nº 245-8-3
" 1:2.000 nº _____

Provincia Navarra
Término Tudela

Fecha construcción 1.969
" observación Agos.1969

Propietario _____ Domicilio _____
Polígono 52 Parcela _____ Subparcela _____

DATOS CATASTRALES

Situación, itinerario y otros datos
Por el camino de Arguedas a Sádaba, en coche, hasta unos 3 Km. antes de llegar a la línea de término. Una vez allí el vértice se encuentra unos 600 m. al S, sobre una loma plana sin cultivar.

COORDENADAS
GEOGRAFICAS
Lat.= _____ Long.= _____
Lat.= _____ Long.= _____
PLANAS
E = x = 629364.784
N = y = 4670565.203
E = x = _____
N = y = _____
E = x = _____
N = y = _____



Nº 871

CABEZO JUDIO

Quarto ORDEN
ALTITUD
395.5572

Hoja 1:50.000 nº 245
" 1:5000 nº 245-4-3
" 1:2.000 nº _____
Fecha construcción 1.969
" observación Julio-1970


Provincia NAVARRA
Término Bardenas Reales

Propietario _____ Domicilio _____
Poligono 51 Parcela _____ Subparcela _____

DATOS CATASTRALES

Situación, itinerario y otros datos
Se va por la Cañada Real que partiendo de la carretera de Carcastillo a Sádaba va a Tudela. Se sigue esta cañada hasta cruzar el barranco del Morico Judio, tomamos un camino a la derecha que nos lleva a un conchal, abandonamos el Land-Rover y en 5' se sube a pie al vértice.
Este vértice se encuentra en un pequeño monte erosionado, siendo el único de esas características en este lugar.

COORDENADAS
GEOGRAFICAS
Lat.= _____
Long.= _____
Lat.= _____
Long.= _____
PLANAS
E = x = 629560.631
N = y = 4679722.478
E = x = _____
N = y = _____
E = x = _____
N = y = _____



Nº 854

CONTRATO

SIGUINDO _____ ORDEN
ALTIUD
509,6325

Hoja 1:50000 nº 245
" 1:5000 nº 3 - 2
" 1:2000 nº _____

Provincia NAVARRA
Término FUNDIA

FECHA DE CONSTRUCCIÓN 1.966
" observación _____
Propietario _____ Domicilio _____
Moligono 48 Parcela _____ Subparcela _____

DATOS CATASTRALES

Situación, itinerario y otros datos		COORDENADAS	
<p>El acceso al vértice se realiza partiendo de Hállida por el camino de la tejería hasta el corral de Victor y después se sigue por el camino que en el 1:50,000 figura con el nombre de camino Mitad que llega hasta 500 mts. del vértice los cuales se hacen campo a través por terrenos cultivados.</p>		GEOGRAFICAS	Lat. = 42° 17' 17", 676 N
		S. BUREPINO	Long =
			Lat. =
			Long =
		PLANAS U.T.M.	E = x = 627,729,032
			N = y = 4,683,025,918
	E = x =		
	N = y =		
	E = x =		
	N = y =		



No. 834

CORRAL DE MENDI

Cuarto _____ ORDEN
ALTITUD
480.5083

Hoja 1:50.000 n° 245

Provincia Navarra

" 1:5.000 n° 245-1-2

Término Carcastillo

" 1:2.000 n° _____

DATOS CATASTRALES

Fecha construcción 1.970


Propietario _____ Domicilio _____

" observación Jun. 1970

Polígono 48 Parcela _____ Subparcela _____

<u>Situación, itinerario y otros datos</u>		COORDENADAS	
<p>De Carcastillo por el camino del Saso - unos 2 Km. hasta llegar al alto, aquí salen tres caminos, cogiendo el de la izquierda y continuando unos 3,5 Km. luego de cruzar algunas fincas, se llega con LandRover al mismo vértice que está a la izquierda de las mismas en el montículo.</p>		GEOGRAFICAS	
		Lat.=	Long.=
		Lat.=	Long.=
		PLANAS	E=x = 628652.963
			N=y = 4687309.278
		E=x =	N=y =
	E=x =		
	N=y =		

CORRAL DE MENDI



No. 833

CORRAL VIEJO

Charta ORDEN
ALTITUD
445.7048

Hoja 1:50.000 n° 245

Provincia Mérida

" 1:5.000 n° 245-1-2

Término Mérida

" 1:2.000 n°

DATOS CATASTRALES

Fecha construcción 1.970

Propietario

Domicilio

" observación Jul. 1970

Polígono 48 Parcela

Subparcela

Situación, itinerario y otros datos

De Mérida y por el camino de la Tejería en 7 km. aproximadamente se llega hasta el mismo vértice, que está en el límite de mugas, al borde de un camino y a unos 150 m. del corral.

Puede llegarse con cualquier coche, aunque es conveniente Land-Rover.

COORDENADAS

GEOGRAFICAS

Lat.=

Long.=

Lat.=

Long.=

PLANAS

E = x = 625585.365

N = y = 4686732.510

E = x =

N = y =

E = x =

N = y =

CORRAL VIEJO



Nº 881

CORTINAS

Cuarto ORDEN
ALTITUD
365.7395

Hoja 1:50.000 nº 245
" 1:5000 nº 6-1
" 1:2000 nº _____

Provincia Navarra
Término Bardenas-Tudela

Fecha construcción 1.969 DATOS CATASTRALES
" observación Oct. 70 Propietario _____ Domicilio _____
Polígono 51 Parcela _____ Subparcela _____

Situación, itinerario y otros datos
Desde Arguedas se sigue unos 6,500 Kms. por la carretera del polígono de Tiro. Después 4 Kms. por el camino del Caldero, hasta la cascada de Cuesta Lucas, y desde allí unos 1.200 metros en dirección NO., hasta el pie del cerro de las Cortinas, al que se sube andando en 15 minutos.
La señal se coloca al sur de la plana.

COORDENADAS
GEOGRAFICAS
Lat.= _____ Long.= _____
Lat.= _____ Long.= _____
PLANAS
E=x= 623401.079
N=y= 4674525.746
E=x= _____ N=y= _____
E=x= _____ N=y= _____
E=x= _____ N=y= _____



Nº 884

CUESTA CANTO

Cuarto ORDEN

ALTITUD

377.2197

Hoja 1:50.000 nº 245

Provincia Navarra

" 1:5.000 nº 245-5-2

Término Bardenas-Tudela

" 1:2.000 nº _____

DATOS CATASTRALES

Fecha construcción 1.969

Propietario _____ Domicilio _____

" observación Sept.1970

Polígono 51 Parcela _____ Subparcela _____

Situación, itinerario y otros datos

Desde Arguedas por la carretera del Tiro unos 7 Km. hasta tomar a la izquierda el camino del Caldero, que se sigue durante 8 Km. hasta el pie del Cerro de Cuesta Canto. La señal se encuentra sobre la plana, hacia la mitad de la misma.

COORDENADAS

GEOGRAFICAS

Lat. = _____

Long. = _____

Lat. = _____

Long. = _____

PLANAS

E=x= 627073.670


N=y= 4676617.997

E=x= _____

N=y= _____

E=x= _____

N=y= _____



Nº 870

L A E S T R O Z A

Cuarto... ORDEN
ALTITUD
461.4920

Hoja 1:50000 n° 245
" 1:5000 n° 245-4-1
" 1:2000 n°
Fecha construcción 1.969
" observación Años.1970

Provincia Navarra
Término Bardenas Reales
Poligono 51 Parcela

DATOS CATASTRALES
Propietario
Domicilio
Subparcela

Situación, itinerario y otros datos
A este vértice se va del camino que partiendo de Mélida lleva al paraje denominado La Estroza. Hay que recorrer unos 14 Km. en Land-Rover, se llega hasta el mismo vértice. Este no se encuentra en le misma punta sino a unos 200 m. de la misma y al borde de la cornisa.

COORDENADAS
GEOGRAFICAS
Lat.=
Long=
Lat.=
Long=
PLANAS
E=x= 624558.242
N=y= 4679383.491
E=x=
N=y=
E=x=
N=y=



Nº 836

LOS HINCONES

Cuarto ORDEN
ALTITUD
389.4610

Hoja 1:50.000 nº 245
" 1:5.000 nº 1-4
" 1:2.000 nº

Provincia Navarra
Término Carcastillo

Fecha construcción 1.970
" observación Junio 70

Propietario
Polígono 48 Parcela Subparcela

DATOS CATASTRALES

Situación, itinerario y otros datos
De la carretera de Carcastillo a Sádaba, a la altura del Km. 8,500 y a unos 150 m. hacia la derecha de la carretera, donde un pequeño cerro se encuentra el vértice.

COORDENADAS
GEOGRAFICAS
Lat.=
Long.=
Lat.=
Long.=
PLANAS
E = x = 633627.371
N = y = 4686755.633
E = x =
N = y =
E = x =
N = y =



Nº 896

MALVECINO

Cuarto _____ ORDEN
ALTITUD
437.9092

245

Hoja 1: 50.000 nº 244

" 1: 5.000 nº 7-3

" 1: 2.000 nº _____

Fecha construcción 1.969

" observación Agosto 69

Provincia Zaragoza

Término Ejea de los Caballeros

DATOS CATASTRALES

Propietario _____ Domicilio _____

Polígono 52 Parcela _____ Subparcela _____

Situación, itinerario y otros datos

Sobre las lomas de Malvecino, unos 4 Kms. al E. del polígono de tiro de las Bardenas.

Desde el polígono de tiro por el camino de La Raya, hasta la línea de término en vehículo. De aquí se continúa andando, subiendo la loma, en lo alto de la que se encuentra el vértice, fuera del límite de la provincia de Navarra.

COORDENADAS

GEOGRAFICAS

Lat.=

Long.=

Lat.=

Long.=

PLANAS

E = x =

N = y =

E = x =

N = y =

E = x =

N = y =

631969.762

4673410.198



Nº 886

P I N S O R O

TERCER ORDEN
ALTITUD
479,3774

Hoja 1: 50.000 n° 245

Provincia ZARAGOZA

" 1:5.000 n° 6 - 4

Término SADABA

" 1:2.000 n°

DATOS CATASTRALES

Fecha construcción 1.967

Propietario _____ Domicilio _____

" observación 1.968

Holígono 51 Parcela _____ Subparcela _____

Situación, itinerario y otros datos

Está situado en la punta denominada Finsoro. Se coge un camino que bordea la falda sur y por último un camino de labor que se dirige al Cerro. El camino de acceso se toma desde el pueblo de Finsoro y en Land-Rover se puede llegar hasta el vértice.

COORDENADAS

GEOGRAFICAS

S. EUROPEO Lat. = 42° 13' 48", 506 N

Long. = 1° 22' 50", 528 W

Lat. = _____

Long. = _____

PLANAS
U.T.M.

E = x = 633.629,936

N = y = 4.676.681,612

E = x = _____

N = y = _____

E = x = _____

N = y = _____



Nº 897

P O Y A

Cuarto _____ ORDEN
ALTITUD
374.4446

Hoja 1:50.000 n° 245
" 1:5.000 n° 8-4
" 1:2.000 n° _____

Provincia Zaragoza
Término Tauste

Fecha construcción 1.969
" observación Agosto 69

PROPIETARIO Y DATOS CATASTRALES
Propietario _____ Domicilio _____
Polígono 52 Parcela _____ Subparcela _____

Situación, itinerario y otros datos

Se toma el camino de Arguedas a Sádaba o Sancho Urriaga hasta el canal, encontrándose el vértice sobre una loma que hay a la derecha, en la misma línea de término, separada unos 500 m. del camino.

Se puede ir en coche.

COORDENADAS	
GEOGRAFICAS	Lat.= _____ Long.= _____
	Lat.= _____ Long.= _____
PLANAS	E = x = 632739.611 N = y = 4670308.434
	E = x = _____ N = y = _____
	E = x = _____ N = y = _____
	E = x = _____ N = y = _____



Nº 853

P R A B O S E R O

Cuarto ORDEN
ALTITUD
454.7882

Hoja 1:50.000 nº 245
" 1:5.000 nº 245-3-1
" 1:2.000 nº _____
Fecha construcción 1.970
" observación Sept. 1970

Provincia Navarra
Término Bardenas Reales
Propietario _____
Polígono 48 Parcela _____

DATOS CATASTRALES
Domicilio _____
Subparcela _____

Situación, itinerario y otros datos
A este vértice se va tomando el camino que de Mélida lleva a la Cañada de los Portillos. Antes de bajar de la Flana a la Blanca a la izquierda a 200 m. se encuentra el vértice sobre la misma cornisa. Hay que recorrer desde Mélida unos 13 ó 14 Km. Recorrido en Land-Rover.

COORDENADAS
GEOGRAFICAS
Lat. = _____
Long = _____
Lat. = _____
Long = _____
PLANAS
E = x = 623528.254
N = y = 4683004.479
E = x = _____
N = y = _____
E = x = _____
N = y = _____



Nº 872

PUI AGUILA

Cuarto ORDEN
ALTITUD
501.4717

Hoja 1:50.000 n° 245
" 1:5000 n° 245-4-3
" 1:2.000 n°
Fecha construcción 1.968
" observación Agos.1970

Provincia Navarra
Término Carcastillo

Propietario
Polígono 51

DATOS CATASTRALES
Domicilio
Parcela
Subparcela

Situación, itinerario y otros datos
A este vértice se va por la Cañada Real que partiendo del Km. 5,800 de la carretera de Carcastillo a Sádaba va a Tudela. A unos 8 ó 9 Km. del punto de partida en el monte más alto y cónico se encuentra el vértice, éste no es la señal empleada normalmente en Navarra por haberse aprovechado un hito ya existente del Instituto de Colonización.

COORDENADAS
GEOGRAFICAS
Lat.=
Long.=
Lat.=
Long.=
PLANAS
E = x = 632384.870
N = y = 4681165.398
E = x =
N = y =
E = x =
N = y =



Nº 883

T I R O

Cuarto ORDEN
ALTITUD
305.8933


Hoja 1:50.000 nº 245
" 1:5.000 nº 7-2
" 1:2.000 nº
Fecha construcción 1.969
" observación Agosto 70

Provincia Navarra
Término Tudela
Polígono 52 Parcela

DATOS CATASTRALES
Propietario Domicilio
Subparcela

Situación, itinerario y otros datos
Unos 300 m. al E. del final de la carretera que va a los blancos del campo de tiro de aviación.
Recorrido en Land-Rover.

COORDENADAS
GEOGRAFICAS
Lat. =
Long. =
Lat. =
Long. =
PLANAS
E = x = 627125.096
N = y = 4672477.802
E = x =
N = y =
E = x =
N = y =



Nº 055

TRES MUGAS

ORDEN
ALTITUD
507,6341

Hoja 1:50000 n° 245

Provincia NAVARRA

" 1:5000 n° 24

Término CARCASTILLO

" 1:2000 n°

DATOS CATASTRALES

Fecha construcción 1.967

Propietario _____ Domicilio _____

" observación 1.968

Polígono 48 Parcela _____ Subparcela _____

Situación, itinerario y otros datos

Está en lo alto del cerro denominado de las Tres Mugas.

Para llegar al vértice se coge un camino que en-
tre los kms. 6 y 7 (6,200) de la carretera de
Carcastillo a Sádaba donde hay un puente y se sigue
por él hasta el canal pasando antes por el corral de
Meregil, se continúa por un camino que pasa por la
cabecera de Ubarro y luego campo a través por el porti-
llo de los Rincones se llega al pie de la falda del
cerro. Se abandona el Land-Rover y a pie se tarda 10
minutos en subir.

COORDENADAS

GEOGRAFICAS
S. EUROPEO

Lat. = 42° 17' 55" , 526 N
Long = 1° 23' 26" , 200 W

Lat. =

Long =

PLANAS
U. S. A.

E = x = 632,669,394

N = y = 4,684,223,747

E = x =

N = y =

E = x =

N = y =

